



**Wojewódzki Urząd Ochrony Zabytków  
w Poznaniu**  
**Delegatura w Lesznie**  
Pl.Komeńskiego 6, 64-100 Leszno  
Le-WA.5183.5139.2.2018

Dnia 7. listopada 2018 r.		SEK
ZBR	w Osiecznej	BR
SKR		PKS
SEKR	15. LIS. 2018	ODG
USC		GKOŚ
RRG		JC.ZK
FE		

**Burmistrz  
Miasta i Gminy Osieczna**

Działając na podstawie art. 11d. ust. 1 pkt. 8 f) ustawy z dnia 25 lipca 2008 r. o zmianie ustawy o szczególnych zasadach przygotowania i realizacji inwestycji w zakresie dróg publicznych oraz zmianie niektórych innych ustaw ( tj. Dz. U. z 2017 r., poz. 1496) w odpowiedzi na pismo z dnia nr nr RRG.6733.26.2018 , z dnia 16.10.2018. r., data wpływu 18.10 2018 , Wielkopolski Wojewódzki Konserwator Zabytków opiniuje bez uwag projekt rozbudowy dróg powiatowych dla zamierzenia pn. „Budowa na terenie Gminy Osieczna dróg dla rowerów w ramach zadania ograniczenie niskiej emisji na terenie Aglomeracji Leszczyńskiej

Wielkopolski Wojewódzki Konserwator Zabytków informuje, że inwestycja przebiega w strefach ochrony konserwatorskiej zewidencjonowanych stanowisk archeologicznych, obszar AZP 63-25, 63-26, ujętych w gminnej ewidencji zabytków oraz w wojewódzkiej ewidencji zabytków ( art. 6 ust 1 pkt 3 lit. a, art. 22. ust. 2, ustawy o ochronie i opiece nad zabytkami z dnia 23 lipca 2003 r. Dz. U. 2018 tj. poz. 2067).

W związku z powyższym Wielkopolski Wojewódzki Konserwator Zabytków określa warunki wynikające z potrzeb ochrony zabytków polegające:

- na prowadzeniu badań archeologicznych w strefie ochrony zewidencjonowanych stanowisk archeologicznych zespół stanowisk
- na wszelkie badania archeologiczne należy uzyskać pozwolenie WWKZ, zgodnie z art. 36 ust. 1, pkt. 5 Ustawy o ochronie zabytków i opiece nad zabytkami z dnia 23 lipca 2003 r. (tj. Dz.U. 2018 poz. 2067).

Z up. Wielkopolskiego Wojewódzkiego  
Konserwatora Zabytków  
*mgr Paulina Gradyś*  
p.o. Kierownika Delegatury w Lesznie

**Otrzymują:**

1. adresat
2. aa JN

Sprawę prowadzi J. Nowakowski starszy specjalista ds. ochrony zab. archeol. tel. 65/5299383 w.18



**ZARZĄD  
WOJEWÓDZTWA WIELKOPOLSKIEGO**

**DI-IV. 8012. 261. 2018**

Poznań, dnia 8 listopada 2018 r.

BRM	Urząd Miasta i Gminy	SEK
X ZBR	w Osiecznej	BR
SKR	14. LIS. 2018	PKS
SEKR		ODG
USC		GKOŚ
RRG		OC.ZK
FE		OPS

**Postanowienie nr 261/18**

Na podstawie art. 11b ustawy z dnia 10 kwietnia 2003 r. o szczególnych zasadach przygotowania i realizacji inwestycji w zakresie dróg publicznych (tekst jednolity Dz. U. z 2018 r. poz. 1474), art. 106 ustawy z dnia 14 czerwca 1960 r. Kodeks postępowania administracyjnego (tekst jednolity Dz. U. z 2018 r. poz. 2096), **po rozpatrzeniu wniosku Burmistrza Miasta i Gminy Osieczna nr RRG.6733.26.2018 z dnia 19.10.2018 r. (wpłynął do UMWW 25.10.2018 r.) w sprawie uzyskania opinii Zarządu Województwa Wielkopolskiego do decyzji o zezwoleniu na realizację inwestycji drogowej polegającej na budowie na terenie gminy Osieczna dróg dla rowerów (na terenie działek wymienionych w tym wniosku) w ramach zadania ograniczenie niskiej emisji na terenie Aglomeracji Leszczyńskiej**

**Zarząd Województwa Wielkopolskiego**

w składzie:

Marek Woźniak  
Wojciech Jankowiak  
Krzysztof Grabowski  
Maciej Sytek  
Marzena Wodzińska

**postanawia**

**zaopiniować przedmiotową inwestycję pozytywnie** w zakresie zadań i programów określonych w art. 39 ust. 3, 4 i 5 oraz art. 48 ustawy z dnia 27 marca 2003 r. o planowaniu i zagospodarowaniu przestrzennym (tekst jednolity Dz. U. z 2018 r. poz. 1945), ujętych w Planie zagospodarowania przestrzennego województwa wielkopolskiego, zatwierdzonym Uchwałą nr XLVI/690/10 Sejmiku Województwa Wielkopolskiego z dnia 26.04.2010 r., (Dz. Urz. Woj. Wlkp. nr 155 poz. 2953 z dnia 5.08.2010 r.) **pod warunkiem, że:**

- zgodnie z §10 Rozporządzenia Ministra Gospodarki z dnia 26 kwietnia 2013 r. w sprawie warunków technicznych, jakim powinny odpowiadać sieci gazowe i ich usytuowanie (Dz. U. z 2013 r. poz. 640) lokalizacja i warunki realizacji przedmiotowej inwestycji w obrębie jej skrzyżowań z gazociągami wysokiego ciśnienia  $\varnothing 500$  i  $\varnothing 350$  mm w rejonie dz. nr ew. 390, obręb Świerczyna (przedstawionych na arkuszach nr 4 i 9 załączonych do wniosku map), zostaną uzgodnione:
  - z GAZ System S.A. (gazociąg wysokiego ciśnienia  $\varnothing 500$  mm),
  - z PGNiG S.A. (gazociąg wysokiego ciśnienia  $\varnothing 350$ ).

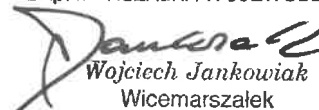
**Uzasadnienie**

Przedmiotowe zamierzenie inwestycyjne nie koliduje z ww. zadaniami i programami ujętymi w obowiązującym Planie zagospodarowania przestrzennego województwa wielkopolskiego, o ile zostanie spełniony powyższy warunek. Wobec powyższego orzeczono jak w sentencji.

### **Pouczenie**

Na niniejsze postanowienie służy Stronie zażalenie do Samorządowego Kolegium Odwoławczego w Poznaniu za pośrednictwem Zarządu Województwa Wielkopolskiego (adres dla korespondencji: Departament Infrastruktury Urzędu Marszałkowskiego Województwa Wielkopolskiego al. Niepodległości 34, 61-714 Poznań) w terminie 7 dni od daty jego doręczenia.

z up. MARSZAŁKA WOJEWÓDZTWA

  
Wojciech Jankowiak  
Wicemarszałek

### **Otrzymują:**

1. Burmistrz Miasta i Gminy Osieczna  
64-113 Osieczna, ul. Powstańców Wlkp. 6
2. a/a

ps/mk



Państwowe  
Gospodarstwo Wodne  
**Wody Polskie**

PO.RPP.430.161.2018.HŁ

BRM	Urząd Miasta i Gminy	SEK
<del>ZBR</del>	w Osiecznej	BR
SKR		PKS
SEKR	07. LIS. 2018	ODG
USC		GKOŚ
RRG.6733.26.2018		OC.ZK
FE		OPS

Poznań, 31. 10. 2018 r.

Gmina Osieczna  
ul. Powstańców Wlkp. 6  
64-113 Osieczna

Nawiązując do otrzymanego pisma znak: RRG.6733.26.2018 z dnia 16 października 2018 r. uzupełnionego pismem RRG.6733.26.2018 z dnia 19 października 2018 r. Gminy Osieczna, o zaopiniowanie inwestycji drogowej pn. „Budowa na terenie Gminy Osieczna dróg dla rowerów w ramach zadania ograniczenie niskiej emisji na terenie Aglomeracji Leszczyńskiej”, Dyrektor Regionalnego Zarządu Gospodarki Wodnej Wód Polskich w Poznaniu przedstawia poniższe stanowisko w przedmiotowej sprawie.

Stosownie do art. 11d ust. 1 pkt 8d) ustawy z dnia 10 kwietnia 2003 r. o szczególnych zasadach przygotowania i realizacji inwestycji w zakresie dróg publicznych (Dz.U. z 2017 r., poz. 1496) dyrektor regionalnego zarządu gospodarki wodnej Państwowego Gospodarstwa Wodnego Wody Polskie wydaje opinię w odniesieniu do inwestycji obejmujących wykonanie urządzeń wodnych oraz w odniesieniu do wykonywania obiektów budowlanych lub robót na obszarach szczególnego zagrożenia powodzią.

Powyższa opinia konieczna jest tylko wtedy, gdy w liniach rozgraniczających planowane przedsięwzięcie (droga publiczna) znajdują się obszary szczególnego zagrożenia powodzią, w granicach których zaplanowano do wykonania urządzenia, obiekty lub roboty, o których mowa w art. 11d ust. 1 pkt 8d) wyżej wymienionej ustawy.

Po analizie przesłanych do zaopiniowania materiałów ustalono, iż zamierzona inwestycja zlokalizowana w regionie wodnym Warty, administrowanym przez Państwowe Gospodarstwo Wodne Wody Polskie Regionalny Zarząd Gospodarki Wodnej w Poznaniu, nie polega na wykonaniu urządzeń wodnych oraz wykonywaniu obiektów budowlanych i robót na obszarach szczególnego zagrożenia powodzią. W związku z tym Wnioskodawca nie ma obowiązku przedłożenia opinii dyrektora regionalnego zarządu gospodarki wodnej Państwowego Gospodarstwa Wodnego Wody Polskie zgodnie z art. 11d ust. 1 pkt 8d) ustawy z dnia 10 kwietnia 2003 r. o szczególnych zasadach przygotowania i realizacji inwestycji w zakresie dróg publicznych.

Stanowisko to zgodne jest z utrwalonym piśmiennictwem dotyczącym ww. ustawy:

Podkreślenia wymaga, iż nie wszystkie elementy wymienione w art. 11d ust. 1 ustawy będą musiały być przedłożone w konkretnej sprawie. Omawiany przepis określa bowiem katalog niezbędnych dokumentów i informacji, o ile w konkretnej sytuacji dokumenty te i informacje będą konieczne ze względu na istniejące uwarunkowania w sprawie. (patrz: komentarz M. Wolanina do art. 11d ustawy o szczególnych zasadach przygotowania i realizacji inwestycji w zakresie dróg publicznych, rok wydania: 2010, Wydanie 2).

**Z UP. DYREKTORA**

*Beata Musielska*  
Beata Musielska

Otrzymują:

1. Adresat
2. RPP aa

Państwowe Gospodarstwo Wodne Wody Polskie  
Regionalny Zarząd Gospodarki Wodnej w Poznaniu  
ul. Chlebowa 4/8, 61-003 Poznań

tel.: +48 (61) 85 67 750 | faks: +48 (61) 85 25 731 | e-mail: poznan@wody.gov.pl

www.wody.gov.pl

PO.RPP.430.161.2018.1.HŁ

**Zarząd Powiatu Leszczyńskiego**  
**Plac Kościuszki 48**  
**64-100 Leszno**

Nawiązując do otrzymanego pisma znak: RRG.6733.26.2018-2019 z dnia 11 stycznia 2019 r. Gminy Osieczna, w sprawie zmiany treści pisma znak: PO.RPP.430.161.2018.HŁ z dnia 31 października 2018 r. w kwestii dotyczącej inwestora i pełnomocnika, Dyrektor Regionalnego Zarządu Gospodarki Wodnej Wód Polskich w Poznaniu przedstawia poniższe stanowisko w przedmiotowej sprawie.

Stanowisko wyrażone w piśmie znak: PO.RPP.430.161.2018.HŁ z dnia 31 października 2018 r. Dyrektora Regionalnego Zarządu Gospodarki Wodnej Wód Polskich w Poznaniu, na prośbę Gminy Osieczna wskazaną pismem znak: RRG.6733.26.2018 z dnia 16 października 2018 r., zachowuje aktualność w odniesieniu do zamierzenia inwestycyjnego pn. „Budowa na terenie Gminy Osieczna dróg dla rowerów w ramach zadania ograniczenie niskiej emisji na terenie Aglomeracji Leszczyńskiej”, w przypadku wykonywania jego realizacji przez powiat leszczyński, którego reprezentuje Gmina Osieczna.

Z up. Dyrektora  
Beata Musielska  
/podpisano elektronicznie/

Otrzymują:

1. Gmina Osieczna –pełnomocnik (ePUAP)  
ul. Powstańców Wlkp. 6  
64-113 Osieczna
2. RPP aa

**Dyrektor  
Okręgowego Urzędu Górniczego  
w Poznaniu**

POZ.5120.233.2018.KP

38416/11.2018

BRM	Urząd Miasta i Gminy Poznań, dnia 30 listopada 2018r.	SEK
ZXR	w Osiecznej	BR
SKR		PKS
SFR	11. GRU. 2018	ODG
USC		OKOS
NRG		OC.ZK
FE		JPS

**Burmistrz Miasta i Gminy Osieczna**  
ul. Powstańców Wielkopolskich 6, 64-113 Osieczna

## POSTANOWIENIE

Na podstawie art. 105 § 1 w zw. z art. 126 ustawy z dnia 14 czerwca 1960r. - Kodeks postępowania administracyjnego (Dz. U. z 2018, poz. 2096 t.j.) po rozpatrzeniu wniosku Burmistrza Miasta i Gminy Osieczna z dnia 16.10.2018 r., Nr RRG.6733.26.2018. (data wpływu do OUG Poznań 19.10.2018 r.) uzupełnionego pismem z dnia 19.10.2018 r. (data wpływu 23.10.2018 r.) w sprawie ustalenia lokalizacji inwestycji celu publicznego,

### *umarzam postępowanie*

w sprawie ustalenia lokalizacji inwestycji celu publicznego polegającej na budowie na terenie gminy Osieczna dróg dla rowerów w ramach zadania ograniczenia niskiej emisji na terenie Aglomeracji Leszczyńskiej, na działkach położonych w obrębach Osieczna, Świerczyna, Ziemnice, Łoniewo i Grodzisko w gminie Osieczna.

## UZASADNIENIE

W dniu 19.10.2018 r. Burmistrz Miasta i Gminy Osieczna złożył wniosek w sprawie ustalenia lokalizacji inwestycji celu publicznego dla działek położonych w obrębach Osieczna, Świerczyna, Ziemnice, Łoniewo, Grodzisko, na których przewidziano budowę na terenie gminy Osieczna dróg dla rowerów w ramach zadania ograniczenia niskiej emisji na terenie Aglomeracji Leszczyńskiej. Wniosek uzupełniono pismem z dnia 19.10.2018 r. (data wpływu 23.10.2018 r.) w zakresie dodatkowych działek w obrębie geodezyjnym Grodzisko.

Tut. urząd rozpoznając sprawę wystąpił do przedsiębiorcy górniczego o wydanie opinii geologiczno-górniczej dla wskazanego terenu.

Przedsiębiorca górniczy pismem z dnia 21.11.2018 r. wskazał, że ww. działki położone są poza wyznaczonym terenem górniczym związanym z wydobywaniem ropy naftowej i gazu ziemnego.

Zgodnie z art. 53 ust. 4 pkt. 4 ustawy z dnia 27 marca 2003 r. o planowaniu i zagospodarowaniu przestrzennym (Dz.U. z 2018, poz. 1945 t.j.), Dyrektor Okręgowego Urzędu Górniczego w Poznaniu opiniuje inwestycję tylko w odniesieniu do terenów górniczych.

W związku z powyższym, iż planowana inwestycja nie leży na wyżej wskazanych terenach postanowiono jak sentencji.

Okręgowy Urząd Górniczy w Poznaniu w oparciu o przesłaną opinię geologiczno - górniczą Polskiego Górnictwa Naftowego i Gazownictwa S.A. znaku: TK.2122.131(5).18, podaje następujące informacje w celu wykorzystania:

- przedmiotowa inwestycja tworzy kolizje z gazociągiem wysokiego ciśnienia DN 350 relacji

Krobia-Grodzisk o ciśnieniu 6,3 MPa, rok budowy 1982,

- w miejscu skrzyżowań projektowanych dróg dla rowerów z ww. gazociągiem należy zachować odległość pionową mierzoną od zewnętrznej ścianki gazociągu do powierzchni ścieżki rowerowej, wynoszącą co najmniej 1,2 m oraz odległość pionową od zewnętrznej ścianki gazociągu do ewentualnego dna przydrożnego rowu, wynoszącą co najmniej 0,5 m,
- warunki prowadzenia prac budowlanych oraz nadzór nad nimi w miejscach skrzyżowań z istniejącym gazociągiem wysokiego ciśnienia DN 350, zostaną podane w uzgodnieniu szczegółowym z właścicielem gazociągu tj. PGNiG SA w Warszawie Oddział w Zielonej Górze,
- inwestycja tworzy również kolizje z gazociągiem gw A500, który najprawdopodobniej należy do Operatora Gazociągów Przesyłowych „Gaz-System” Oddział w Poznaniu.

### POUCZENIE

Na niniejsze postanowienie służy inwestorowi zażalenie do Prezesa Wyższego Urzędu Górniczego w Katowicach za pośrednictwem Dyrektora Okręgowego Urzędu Górniczego w Poznaniu w terminie 7 dni od dnia jego doręczenia.

W trakcie biegu terminu do wniesienia środka odwoławczego Inwestor może zrzec się prawa do wniesienia zażalenia. Z dniem doręczenia oświadczenia o zrzeczeniu się prawa do wniesienia zażalenia postanowienie staje się ostateczne i prawomocne.

#### Otrzymują:

- 1) Burmistrz Miasta i Gminy Osieczna
- 2) Okręgowy Urząd Górniczy w Poznaniu  
ul. Czerwonacka 1, 61-016 Poznań – a/a  
tel. 61 6500801, fax. 61 6500803

OKRĘGOWY URZĄD GÓRNICZY  
w Poznaniu

*[Podpis]*

#### Do wiadomości:

PGNiG S.A. Oddział w Zielonej Górze  
ul. Boh. Westerplatte 15, 65-034 Zielona Góra



06.11.2018

Poznań

WSzW.Poz.WO-Zp.407.1137.2018

BRM	Urząd Miasta i Gminy	BR
ZBR	w Osiecznej	PKS
SKR		ODG
SEKR	09. LIS. 2018	GKOŚ
USC		OC.ZK
RRG	8762/18	

Poznań, dn. 05.11.2018r.

Egz. nr 4.

Burmistrz  
Miasta i Gminy Osieczna  
ul. Powstańców Wlkp. 6  
64 – 113 Osieczna

Dotyczy: wyrażenia opinii do lokalizacji rozbudowy dróg powiatowych dla zamierzenia pn.: „Budowa na terenie Gminy Osieczna dróg dla rowerów w ramach zadania ograniczenie niskiej emisji na terenie Aglomeracji Leszczyńskiej”.

*Szanowny Panie Burmistrzu*

W odpowiedzi na pismo Burmistrza Miasta i Gminy Osieczna, Wasz znak RRG.6733.26.2018, z dnia 16.10.2018r. (nr wch. WSzW 8002/18 z dnia 22.10.2018r.), uzupełnione pismem Burmistrza Miasta i Gminy Osieczna z dnia 19.10.2018r. (nr wch. WSzW 8074/18 z dnia 24.10.2018r.) w sprawie wyrażenia opinii do lokalizacji rozbudowy dróg powiatowych dla zamierzenia pn.: „Budowa na terenie Gminy Osieczna dróg dla rowerów w ramach zadania ograniczenie niskiej emisji na terenie Aglomeracji Leszczyńskiej”, gm. Osieczna, które to zamierzenie realizowane będzie w obrębie miejscowości: Osieczna dz. nr 1319/2; Świerczyna dz. nr 215, 284, 285, 331, 399, 629, 630, 631, 400, 401, 402, 403, 404, 405, 406, 407, 408, 409, 410, 411, 412, 413, 414, 415, 416, 417, 418, 427, 428, 429, 430, 628, 6, 5, 7, 8, 9, 10, 11, 13/2, 92, 187/9, 187/7, 187/10, 187/4, 188, 214, 213, 206, 205, 164, 163, 162, 161, 160, 144, 143, 142, 5009/3; Ziernice dz. nr 1/31, 1/24, 1/25, 1/26, 1/27, 1/28, 1/29, 1/30, 226, 320; Łoniewo dz. nr 209/13, 212/2, 211, 210, 209/14, 217, 216, 214, 213, 212/1, 270/1, 175/3, 171/1, 263, 142, 218/2, 218/3; Grodzisko dz. nr 1, 471, 175/1, 173, 508/1, 381/1, 411, 231/1, 231/2, 361/7, 407/1, 449/15, 449/16, 470/1, 470/2 i 470/15 (jak wskazano na załącznikach graficznych) - informuję, że obszar opracowania nie koliduje z wojskowymi terenami zamkniętymi MON oraz w rejonie opracowania nie występują wojskowe urządzenia teletechniczne.

Jednocześnie informuję, że planowana inwestycja drogowa nie przebiega po sieci dróg o znaczeniu obronnym, w związku z powyższym nie wnoszę uwag do w/w projektu dla przedmiotowej inwestycji drogowej.

*Z poważaniem*

SZEF

ptk Grzegorz KONOPKO

Wyk. w 2 egz.

Egz. nr 1 – teczka sprawy

Egz. nr 2 - adresat

Grzegorz Sobczyński (tel.261572978)

05.11.2018r. T – 407; Kat. B10

Dostęp SI ARCUS – WO



Zn.: ZS.2215.80.2018.HB

Poznań, 22 listopada 2018r.

BRM	Urząd Miasta i Gminy	SEK	- Polecony -
ZPR	w Osiecznej	BR	
SKR		PKS	
SEKR	26. LIS. 2018	Burmistrz Miasta i Gminy Osieczna	
USC		Główny Powstańców Wlkp. 6	
RRG		64K 113 OSIECZNA	
FE		OPS	

Na podstawie art. 11c, art. 11d ust. 1 pkt. 8) lit. e, ust. 2, ust. 3 ustawy z dnia 10 kwietnia 2003r. o szczególnych zasadach przygotowania i realizacji inwestycji w zakresie dróg publicznych (tekst jednolity Dz. U. z 2018r., poz. 1474), po rozpatrzeniu wniosku **Pana Stefana Kuśnierka** z 31.10.2018r., zn.: RRG.6733.26.2018 Z-cy Burmistrza Osiecznej – zwanego Stroną oraz po wyrażeniu stanowiska przez Nadleśniczego Nadleśnictwa Karczma Borowa (pismo z 19.11.2018r., zn.: NBP.2215.7.2018), który bezpośrednio zarządza przedmiotowymi gruntami leśnymi;

**wyrażam pozytywną opinię**

„zastępująca uzgodnienia, pozwolenia, opinie bądź stanowiska właściwych organów wymagane odrębnymi przepisami” w odniesieniu do wykorzystania – ca. **0,3217 ha** gruntów leśnych Skarbu Państwa w zarządzie Lasów Państwowych – Nadleśnictwa Karczma Borowa, położonych w granicach działek ewidencyjnych;

- obręb ewidencyjny Grodzisko – nr **5081** (pow. 0,2170 ha),  
- obręb ewidencyjny Świerczyna – nr nr: **5009/1** (pow. 0,0114 ha), **5009/3** (pow. 0,0933 ha) - na cele pasa drogowego inwestycji drogowej pn.: „**Budowa na terenie Gminy Osieczna dróg dla rowerów w ramach zadania ograniczenie niskiej emisji na terenie Aglomeracji Leszczyńskiej**” - zgodnie z przedłożonym przez Stronę załącznikami mapowymi – wydrukami z systemu Web EWID.

Informuję ponadto, że niniejsza pozytywna opinia nie ogranicza kompetencji Nadleśniczego Nadleśnictwa Karczma Borowa, który również reprezentuje Skarb Państwa w zakresie swego działania – na podstawie art. 35 ust.1. pkt. 1) ustawy z 28 września 1991r. o lasach (t.j. Dz. U. 2017r, poz. 788 ze zm).

Dyrektor Regionalnej Dyrekcji  
Lasów Państwowych w Poznaniu

dr inż. Ireneusz Niemiec  
Z-ca Dyrektora ds. Gospodarki Leśnej

Do wiadomości;

1. Nadleśniczy Nadleśnictwa Karczma Borowa
2. A/a



Zn. : ZS.2215.80.2018.HB

SEK	Urząd Miasta i Gminy	SEK
ZBR	w Osiecznej	BR
SKR		PKS
SEKR	13. LIS. 2018	ODG
USC		GKOS
RRG		OCZK
FE	nr ..... za .....	OPS

Poznań, ..... listopada 2018r.

**Pan Jacek Napierański**  
Nadleśniczy Nadleśnictwa  
**KARCZMA BOROWA**

W związku z wnioskiem **Pana Stefana Kuśnierka** z 31.10.2018r., zn.: RRG.6733.26.2018 Z-cy Burmistrza Osiecznej – zwanego Stroną, działającego z upoważnienia **Burmistrza Osiecznej** w sprawie uzyskania opinii Dyrektora RDLP w Poznaniu w odniesieniu do wykorzystania ogółem 0,3174 ha gruntów leśnych Skarbu Państwa będących w zarządzie Lasów Państwowych – Nadleśnictwa **Karczma Borowa**, wchodzących w skład działki ewidencyjnej nr 5081 (pow. 0,2170 ha) obrębu ewidencyjnego Grodzisko oraz nr nr: 5009/1 (pow. 0,0114 ha), 5009/3 (pow. 0,0933 ha) obrębu ewidencyjnego Świerczyna, na cele inwestycji drogowej pn.: **Budowa na terenie Gminy Osieczna dróg dla rowerów w ramach zadania ograniczenie niskiej emisji na terenie Aglomeracji Leszczyńskiej**”, realizowanej w trybie przepisów ustawy z dnia 10 kwietnia 2003r. o szczególnych zasadach przygotowania i realizacji inwestycji w zakresie dróg publicznych (tekst jednolity Dz. U. 2017 poz. 1496 ze zm.) – uprzejmie proszę o zajęcie stanowiska w niniejszym postępowaniu dotyczącym wydania decyzji zezwalającej na realizację inwestycji drogowej, według właściwości miejscowej i rzeczowej - zgodnie z przepisami ustawy z dnia 28 września 1991r o lasach (tj. Dz. U. 2017, poz. 788 ze zm.) .

Nadleśniczy bezpośrednio zarządzając powierzonym mieniem reprezentuje Skarb Państwa i rozstrzyga m. in. kwestie wpływu projektowanej inwestycji drogowej na prowadzoną w Nadleśnictwie gospodarkę leśną oraz na stan lasu, uwzględniając w tym zakresie m. in. podziały geodezyjne przedmiotowych nieruchomości leśnych, projektowanych na powyższe cele.

W opisie lasu należy wskazać niezbędne elementy taksacyjne z uwzględnieniem sytuacji na gruncie, tj. typ siedliskowy lasu, skład gatunkowy, wiek drzewostanu, luka, halizna, płazowina, itp. wraz z określeniem kategorii ochronności tych lasów i ich wartości przyrodniczo - leśnych (brak ochronności lub wartości przyrodniczo leśnych - wymaga potwierdzenia) .

Z uwagi na ustawowy termin wydania opinii Dyrektora RDLP w odniesieniu do przedmiotowych lasów, „zastępującej uzgodnienia, pozwolenia, opinie bądź stanowiska właściwych organów wymagane odrębnymi przepisami” - „stanowisko nadleśniczego” proszę przedłożyć, bez zbędnej zwłoki (w tym również pocztą elektroniczną) - **w terminie do 1. listopada 2018r.**

Załączniki – plik w tym wydruki mapy z systemu WebEWID z oznaczoną lokalizacją przedmiotowych lasów.

Do wiadomości:

- Polecony –

1) **Burmistrz Miasta i Gminy Osieczna**  
ul. Powstańców Wlkp. 6  
64 – 113 OSIECZNA

2. A/a.

Zastępca Dyrektora  
ds. Ekonomicznych  
**Jacek Kokociński**



Zn. : **ZS.2215.80.2018.HB** Zarząd Miasta i Gminy **SEK**  
 w Osiecznej **BR**  
**POSTANOWIENIE**  
 29.10.2018  
 29.10.2018  
**ODG**

Poznań, <sup>26</sup>..... października 2018r.

Na podstawie art. 123 w związku z art. 7, 7706 ustawy z dnia 14 czerwca 1960r. Kodeks postępowania administracyjnego (tekst jednolity Dz. U. 2017r., poz. 1257 ze zm.) oraz art. 11c, art. 11d ust. 1 pkt. 8) lit. e z ust. 2, ust. 3 ustawy z dnia 10 kwietnia 2003r. o szczególnych zasadach przygotowania i realizacji inwestycji w zakresie dróg publicznych (tekst jednolity Dz. U. 2018r., poz. 1474 ze zm.) ;

**ponownie zgłaszam zastrzeżenia**

do wniosku **Pana Stefana Kuśnierka** z 16.10.2018r., zn.: RRG.6733.26.2018 – zwanego Stroną, Z-cy Burmistrza, działającego z upoważnienia **Burmistrza Osiecznej**, uzupełnionego pismem z 19.10.2018r., zn.: RRG.6733.26.2019 w sprawie uzyskania opinii Dyrektora RDLP w Poznaniu w odniesieniu do wykorzystania **gruntów leśnych Skarbu Państwa będących w zarządzie Lasów Państwowych** - na cele inwestycji drogowej pn.: **Budowa na terenie Gminy Osieczna dróg dla rowerów w ramach zadania ograniczenie niskiej emisji na terenie Aglomeracji Leszczyńskiej**".

Wnoszę o usunięcie w terminie siedmiu dni braków formalno-prawnych wniosku, poprzez przedłożenie następujących dokumentów i informacji ;

1. Wyszczególnienie powierzchni przedmiotowych gruntów leśnych Skarbu Państwa będących w zarządzie Lasów Państwowych – **właściwego terenowo nadleśnictwa**, projektowanych na cele ww. inwestycji drogowej (bilans powierzchniowy).
2. Wskazanie tych gruntów leśnych na mapie ewidencyjnej lub zasadniczej w odpowiedniej skali (1:5000 ; 1:500), ewentualnie na „Załącznikach graficznych” do wniosku przedstawiających proponowany przebieg dróg w liniach rozgraniczających inwestycję w skali 1 : 2000” (po 2 egzemplarze – wraz z legendą).

**UZASADNIENIE**

Strona w uzupełnieniu wniosku z 16.10.2018r. (otrzymano 19.10.2018r.), wnoszącego do Dyrektora RDLP w Poznaniu (cytuję) „... zwraca się z prośbą o wydanie opinii dotyczącej lokalizacji rozbudowy dróg powiatowych dla zamierzenia pn. Budowa na terenie Gminy Osieczna dróg dla rowerów ....”, pismem z dnia 19.10.2018r., zn.: RRG.6733.26.2018 przesłała (cytuję) „... Burmistrz Miasta i Gminy Osieczna przesyła uzupełniający wykaz nr działek, na których będzie realizowana inwestycja. ...”.

Strona nie przedłożyła bilansu powierzchniowego oraz wskazań lokalizacyjnych (na stosownych załącznikach mapowych), przedmiotowych gruntów leśnych Skarbu Państwa będących w zarządzie Lasów Państwowych – właściwego terenowo nadleśnictwa, o które Dyrektor RDLP w Poznaniu wniósł postanowieniem z 23.10.2018r., zn.: ZS.2215.80.2018.HB.



**POUCZENIE**  
 Brak wskazania właściwości rzeczowej niniejszej sprawy w terminie 7 dni od otrzymania niniejszego postanowienia - spowoduje pozostawienie wniosku bez rozpoznania - z mocy art. 64 § 2 k.p.a. w związku z wyżej wymienionymi przepisami prawa (wniosek staje się bezprzedmiotowy - bez rozstrzygnięcia) .

Na niniejsze postanowienie Strona nie przysługuje prawo wniesienia zażalenia.

Załącznik – werte  
Otrzymał - verte

Dyrektor Regionalnej Dyrekcji  
 Lasów Państwowych w Poznaniu  
 z DŁ  
 dr inż. Ireneusz Niemiec  
 Z-ca Dyrektora ds. Gospodarki Leśnej



- 2 -

**Załącznik:**

- Kserokopia postanowienia Dyrektora RDLP w Poznaniu z 23.10.2018r., zn.: ZS.2215.80.2018.HB.

**Otrzymuje:**

- Polecony - za zwrotnym potwierdzeniem odbioru

1) **Burmistrz Miasta i Gminy Osieczna**  
ul. Powstańców Wlkp. 6  
64 – 113 OSIECZNA

- Strona –

**2. A/a.**



Zn. : ZS. 2215.80.2018 HB

BRM	Urząd Miasta i Gminy	SEK
ZBR	Poznań, 23 października 2018r.	PKS
SKR		ODG
SEKR	26 PAŹ. 2018	G.OŚ
USC	8/22/2018	OCZK
RRG	14 czerwca 1960r. Kodeks	ORBS
FEF.	poz. 1257 (z zm.) oraz art.	

## POSTANOWIENIE

Na podstawie art. 123 w związku z art. 7, 77 ustawy z dnia 14 czerwca 1960r. Kodeks postępowania administracyjnego (tekst jednolity Dz. U. 2018r., poz. 1474 ze zm.) oraz art. 11c, art. 11d ust. 1 pkt. 8) lit. e, ust. 2, ust. 3 ustawy z dnia 10 kwietnia 2003r. o szczególnych zasadach przygotowania i realizacji inwestycji w zakresie dróg publicznych (tekst jednolity Dz. U. 2018r., poz. 1474 ze zm.) ;

### zgłaszam zastrzeżenia

do wniosku Pana Stefana Kuśnierka z 16.10.2018r., zn.: RRG.6733.26.2018 – zwanego Stroną, Z-cy Burmistrza, działającego z upoważnienia Burmistrza Osiecznej w sprawie uzyskania opinii Dyrektora RDLP w Poznaniu w odniesieniu do wykorzystania gruntów leśnych Skarbu Państwa będących w zarządzie Lasów Państwowych - na cele inwestycji drogowej pn.: Budowa na terenie Gminy Osieczna dróg dla rowerów w ramach zadania ograniczenie niskiej emisji na terenie Aglomeracji Leszczyńskiej”.

Wnoszę o usunięcie w terminie siedmiu dni braków formalno-prawnych wniosku, poprzez przedłożenie następujących dokumentów i informacji :

1. Wyszczególnienie powierzchni przedmiotowych gruntów leśnych Skarbu Państwa będących w zarządzie Lasów Państwowych – właściwego terenowo nadleśnictwa, projektowanych na cele ww. inwestycji drogowej (bilans powierzchniowy).
2. Wskazanie tych gruntów leśnych na mapie ewidencyjnej lub zasadniczej w odpowiedniej skali (1:5000 ; 1:500), ewentualnie na „Załącznikach graficznych” do wniosku przedstawiających proponowany przebieg dróg w liniach rozgraniczających inwestycję w skali 1 : 2000” (po 2 egzemplarze – wraz z legendą).

## UZASADNIENIE

Strona ww. wnioskiem z 16.10.2018r. (otrzymano 19.10.2018r.), wniosła do Dyrektora RDLP w Poznaniu (cytuje) „... zwraca się z prośbą o wydanie opinii dotyczącej lokalizacji rozbudowy dróg powiatowych dla zamierzenia pn. Budowa na terenie Gminy Osieczna dróg dla rowerów ....”

Przedłożona dokumentacja do wniosku Strony w tym „Załączniki graficzne – Arkusze od nr 1 do nr 13”, wkreślone na wydrukach map do celów projektowych w skali 1:2000 (pomniejszenie do skali 1: 500), przedstawia tylko parametry techniczne drogi oraz numery działek ewidencyjnych - bez wskazań lokalizacyjnych gruntów leśnych Skarbu Państwa w zarządzie Lasów Państwowych, które stanowią przedmiot opinii dyrektora regionalnej dyrekcji Lasów Państwowych w rozumieniu przepisów ustawy o szczególnych zasadach przygotowania i realizacji inwestycji w zakresie dróg publicznych.

Dyrektor rdLP reprezentuje Skarb Państwa w obszarze swego działania i w sytuacji projektowania gruntów leśnych Skarbu Państwa będących w zarządzie Lasów Państwowych, właściwego terenowo nadleśnictwa - na cele inwestycji drogi publicznej - posiada kompetencje do wyrażania opinii wyłącznie w odniesieniu do tych przedmiotowych lasów (art. 34 pkt. 1 ustawy z dnia 28 września 1991r o lasach, tj. Dz. U. 2017, poz. 788 ze zm. w związku przepisami ustawy o szczególnych zasadach przygotowania i realizacji inwestycji w zakresie dróg publicznych, powołanymi na wstępie niniejszego postanowienia).



- 2 -


Z przedłożonych „materiałów” nie wynika jednoznacznie jak projektowane zamierzenie drogowe ingeruje w grunty leśne Skarbu Państwa będące w zarządzie Lasów Państwowych – właściwego terenowo nadleśnictwa i jaka powierzchnia tych gruntów leśnych jest niezbędna dla realizacji wskazanego zadania inwestycyjnego i będzie przedmiotem decyzji właściwego organu o ustaleniu lokalizacji drogi.

Brak możliwości wydania opinii Dyrektora RDLP w Poznaniu w obecnym stanie prawnym wniosku, powoduje wniesienie niniejszych zastrzeżeń i nie może być rozumiane jako „uzgodnienie, pozwolenie, opinia bądź stanowisko właściwego organu”.

### POUCZENIE

Brak wskazania właściwości rzeczowej niniejszej sprawy w terminie 7 dni od otrzymania niniejszego postanowienia spowoduje pozostawienie wniosku bez rozpoznania - z mocy art. 64 § 2. Kpa w związku z wyżej wymienionymi przepisami prawa (wniosek staje się bezprzedmiotowy bez rozstrzygnięcia).

Na niniejsze postanowienie Stronie nie przysługuje prawo wniesienia zażalenia.



Dyrektor Regionalnej Dyrekcji  
Lasów Państwowych w Poznaniu

dr inż. Ireneusz Niemiec  
Z-ca Dyrektora ds. Gospodarki Leśnej

Otrzymuje:

- Polecony - za zwrotnym potwierdzeniem odbioru

1 Burmistrz Miasta i Gminy Osieczna  
ul. Powstańców Wlkp. 6  
64 – 113 OSIECZNA

- Strona –

2. A/a.



Polskie Górnictwo Naftowe i Gazownictwo SA  
Oddział w Zielonej Górze

**Dział Uzgodnień Zewnętrznych**  
ul.Boh.Westerplatte 15, 65-034 Zielona Góra  
tel. (68) 329 13 41,  
[iwona.wantuch@pgniq.pl](mailto:iwona.wantuch@pgniq.pl)

Wasz znak:  
Nasz znak: TK.2122.131(5).18

Dot.: budowy na terenie gminy Osieczna dróg dla rowerów w ramach zadania ograniczenie niskiej emisji na terenie Aglomeracji Leszczyńskiej.

Szanowni Państwo,

Nawiązując do Państwa pisma, znak: POZ.5120.233.2018.KP, L.dz. 33770/10/2018 z dnia 19.10.2018r. uprzejmie informujemy, że przedmiotowa inwestycja nie leży na obszarze i terenie górnictwem PGNiG SA w Warszawie, utworzonym w związku z wydobywaniem ropy naftowej i gazu ziemnego.

Jednocześnie nadmieniamy, że przedmiotowa inwestycja tworzy kolizje (2 skrzyżowania) z gazociągiem w/c DN 350 relacji Krobia – Grodzisk, ciśnienie 6,3 MPa, rok budowy 1982, który należy do PGNiG SA w Warszawie Oddział w Zielonej Górze.

Miejsca ww. skrzyżowań zaznaczono kolorem czerwonym na załączonych załącznikach graficznych – ark. nr 4 i 9 w skali 1:2000.

**W związku z powyższym miejsca skrzyżowań projektowanej inwestycji z gazociągiem w/c DN 350, uzgadniamy pod następującymi warunkami:**

1. W miejscach skrzyżowań projektowanych dróg dla rowerów z ww. gazociągiem należy zachować odległość pionową mierzoną od zewnętrznej ścianki gazociągu

BRM	Urząd Miasta i Gminy	SEK
ZAR	w Osiecznej	BR
SKA		PKS
SEKR	23. LIS. 2018	ODG
USC		GKOŚ
RRG	2018/2018	OC.ZK
FE		OPS

**Okręgowy Urząd Górniczy  
w Poznaniu**  
ul. Czerwonacka 1  
61-016 Poznań

Zielona Góra, 21.11.2018r.




do powierzchni ścieżki rowerowej, wynoszącą co najmniej 1,2 m oraz odległość pionową od zewnętrznej ścianki gazociągu do ewentualnego dna przydrożnego rowu, wynoszącą co najmniej 0,5 m.

2. **Szczegółowy projekt miejsc skrzyżowań na mapach do celów projektowych, z uwzględnieniem powyższego warunku, należy przysłać do PGNiG SA w Warszawie Oddział w Zielonej Górze celem uzgodnienia.**
3. Warunki prowadzenia prac budowlanych oraz nadzoru nad nimi w miejscach skrzyżowań z istniejącym gazociągiem w/c DN 350, zostaną podane w uzgodnieniu szczegółowego projektu tych miejsc.

Dodatkowo informujemy, że przedmiotowa inwestycja tworzy również kolizję z gazociągiem, opisanym na załącznikach graficznych nr 4 i 5 jako „gwA500”, który najprawdopodobniej należy do Operatora Gazociągów Przesyłowych „Gaz-System” S.A. Oddział w Poznaniu.

Z poważaniem,

  
GRZEGORZ KAWKA  
DZIAŁ PRZESYŁEK

Załączniki:

1. Schemat arkuszy.
2. Załączniki graficzne nr 1+14, skala 1:2000.

Do wiadomości:

- ✓ Urząd Miasta i Gminy Osieczna  
Powstańców Wielkopolskich 6  
64-113 Osieczna.