

Leszno, dn. 20.06.2016 r.

STAROSTA LESZCZYŃSKI

**ODPIS**  
**PROTOKOŁU Z NARADY KOORDYNACYJNEJ**  
**W SPRAWIE NR GN.III.6630.450.2016**

Na podstawie art. 7d pkt 2 oraz art. 28b ustawy z dnia 17 maja 1989 r. Prawo geodezyjne i kartograficzne (j.t. Dz.U. z 2010 r. Nr 193, poz. 1287 ze zm.)

Przedmiot narady:	<b>Sieć wodociągowa i sieć kanalizacji sanitarnej</b>
Lokalizacja:	<b>Osieczna - Obszar Wiejski Kąkolewo, ul. Południowa, dz.: 950/33, 950/34, 950/35, 950/44, 950/48</b>
Wnioskodawca:	K3 PROJEKT KACZMAREK ŁUKASZ ul. Akacyjowa 2 64-130 Rydzyna
Inwestor:	GMINA OSIECZNA ul. Powstańców Wielkopolskich 6 64-113 Osieczna
Przewodniczący:	EWA SZYSZKA
Miejsce narady:	Starostwo Powiatowe w Lesznie Wyd. GKKiGN
Oplata nr:	450/16/0
Sposób przeprowadz.:	stacjonarny
Data wpływu:	13.06.2016
Data narady:	20.06.2016

**Stanowisko Przewodniczącego narady koordynacyjnej:**

**Uzgodniono pozytywnie z uwagami.**

**Lista uczestników narady koordynacyjnej**


Lp	Nazwa instytucji	Przedstawiciel	Podpis
1	ENEA Operator Sp. z o.o. ZDE RD Kościan	-przedstawiciel nie brał udziału	
2	PSG Sp. z o.o. Oddział w Poznaniu RDG Leszno	-Pan Grzegorz Wawrzyniak	
3	Zakład Usług Wodnych we Wschowie Sp. z o.o.	-Pan Tadeusz Kulas	
4	Burmistrz Miasta i Gminy Osieczna	-Pan Michał Juskowiak	
5	Orange Polska S.A.	-przedstawiciel nie brał udziału	

**UWAGA:** Brak podpisu jest jednoznaczny z nieobecnością uczestnika powiadomionego o naradzie koordynacyjnej

## Stanowiska uczestników narady koordynacyjnej

Lp	Nazwa instytucji	Uwagi
1	ENEA Operator Sp. z o.o. ZDE RD Kościan	- brak.
2	PSG Sp. z o.o. Oddział w Poznaniu RDG Leszno	- istniejące przył. gazu ś/c PE, - szczegółowy przebieg gazociągu należy ustalić w terenie na podstawie próbnych przekopów, - w pobliżu gazociągów wykopy wykonywać ręcznie, - na czas wykonywania robót, przy wykopach większych niż 0,6 m gazociąg zabezpieczyć przed obsunięciem, - skrzyżowania i zbliżenia z gazociągiem wykonywać zgodnie z obowiązującymi normami i przepisami, - w przypadku wystąpienia kolizji z gazociągiem projekt przebudowy należy uzgodnić w Polskiej Spółce Gazownictwa Oddział w Poznaniu, - zachować normatywne odległości od istniejącego gazociągu zgodnie z Zarządzeniem nr Dz. U. 2013 poz. 640, - o terminie rozpoczęcia robót powiadomić Rejon Dystrybucji Gazu w Lesznie.
3	Zakład Usług Wodnych we Wschowie Sp. z o.o.	- uzgodniono bez uwag.
4	Burmistrz Miasta i Gminy Osieczna	- uzgodniono bez uwag.
5	Orange Polska S.A.	- brak.

Przewodniczący Narady Koordynacyjnej

		Z up. Starosty Leszczyńskiego  <b>Ewa Szyszka</b> Główny Specjalista w Wydziale Geodezji, Kartografii, Katastru i Gospodarki Nieruchomościami

**LEGENDA:**

- 1 - projektowana sieć wodociągowa DN110 mm,
- 2 - projektowany hydrant nadziemny DN80,
- 3 - projektowana sieć kanalizacji sanitarnej DN200,
- 4 - projektowany rurociąg tłoczny kanalizacji san. DN90,
- W0 - W4, - wodociągowe węzły połączeniowe,
- P1 - projektowana pompownia scieków sanitarnych DN1500,
- S0 - S5 - projektowane studnie rewizyjne DN1000, DN425,
- SR - studnia rozprężna DN1000.

**STAROSTA LESZCZYŃSKI**  
 Zgodnie z art. 28c ust. 1 pkt 1 z dnia 17 maja 1989 r. - Prawo geodezyjne i kartograficzne (Dz.U. z 2010 r. Nr 193, poz. 1287 ze zm.) poświadczam, że niniejsza dokumentacja projektowa dotycząca sieci wodociągowej (Wyszczególnienie przedmiotu uzgodnienia) była przedmiotem narady koordynacyjnej przeprowadzonej w Starostwie Powiatowym w Lesznie, Al. Jana Pawła II 23 w dniu 20.06.2016 (Data)  
**GN.III.6630.450.2016** (Znak sprawy)  
 Leszno, dnia 21.06.2016 (Miejscowość i data)  
 Z up. Starosty Leszczyńskiego  
*Ewa Sauszka*  
 (Podpis przebiegający przez teren koordynacyjny)  
 w Wydziale Geodezji, Kartografii, Katastru i Gospodarki Nieruchomościami

Poświadczam, że niniejszy dokument został opracowany w wyniku prac geodezyjnych i kartograficznych, których rezultaty zawiera operat techniczny wpisany do ewidencji materiałów państwowego zasobu geodezyjnego i kartograficznego

**STAROSTA LESZCZYŃSKI**

P.3013.2016.1448

(Data wpisania operatu technicznego do ewidencji materiałów państwowego zasobu geodezyjnego i kartograficznego)

18.06.2016

(Data wpisania operatu technicznego do ewidencji materiałów państwowego zasobu geodezyjnego i kartograficznego)

**SYMBOLISTA**

*Michał Piotrowski*

(Imię, nazwisko i podpis osoby reprezentującej organ)

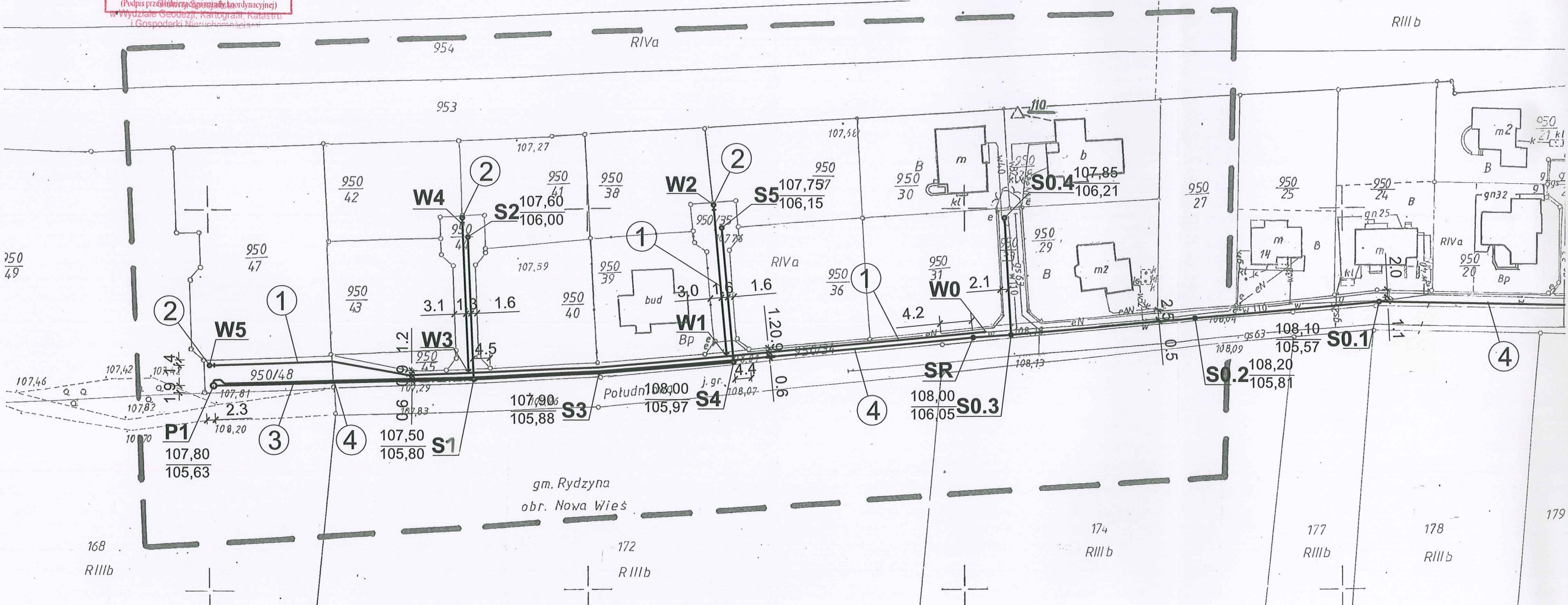
**MAPA DO CELÓW PROJEKTOWYCH**

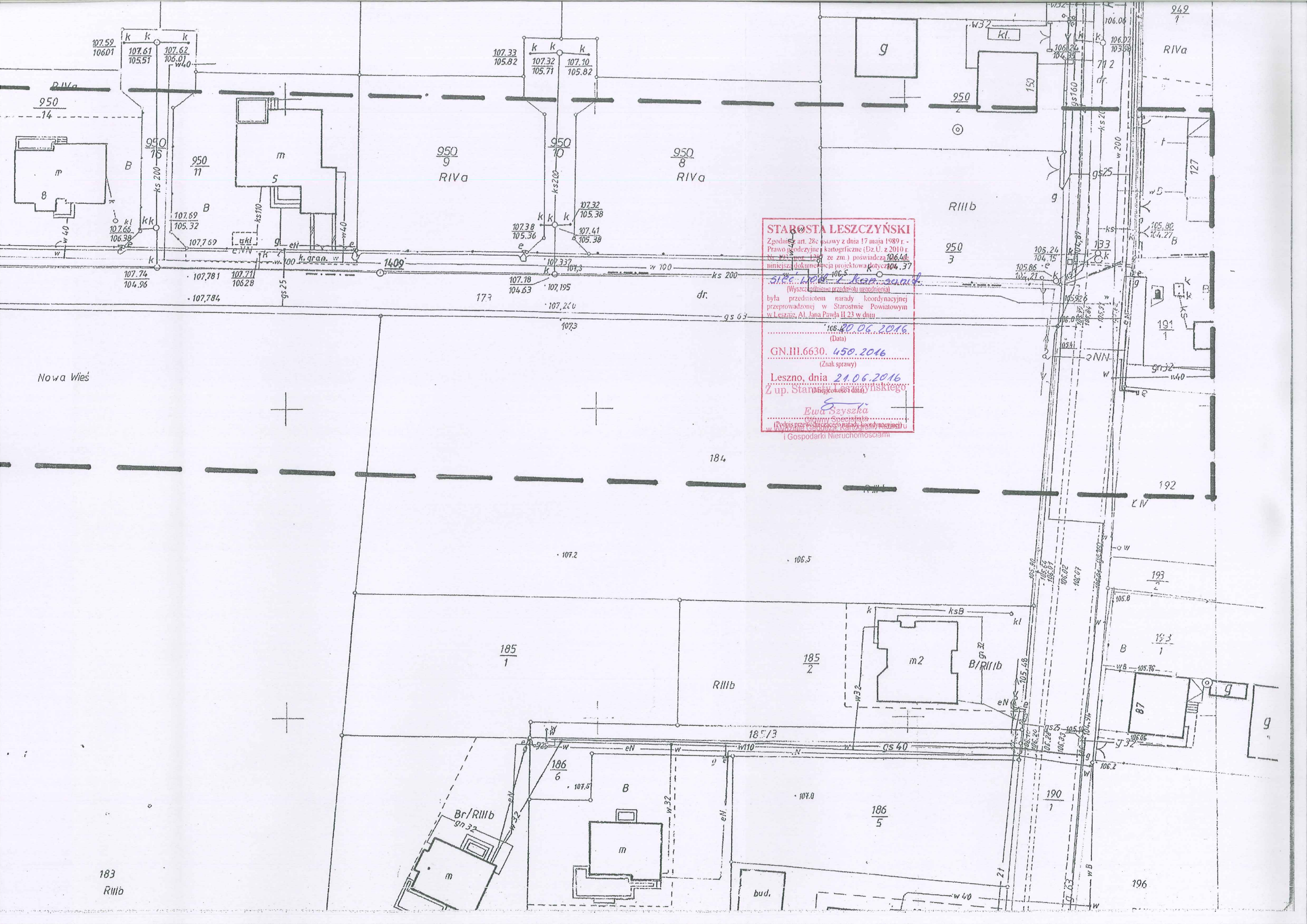
Oznaczenie kancelaryjne zgłoszonej pracy geodezyjnej	GN.VII.6640.902.2016	
Nazwa miejscowości	Kąkolewo	
Jednostka ewidencyjna	identyfikator	301303_5
	nazwa	Osieczna
Obręb ewidencyjny	identyfikator	0006
	nazwa	Kąkolewo
Skala mapy	1:1000	
Nazwa układu współrzędnych	prostokątnych płaskich	1965 strefa 4
	układu wysokości	Kronsztad 60
Oznaczenie granic obszaru, który był przedmiotem aktualizacji	---	
Służebności gruntowe mające wpływ na zagospodarowanie gruntów zlokalizowanych w granicach projektowanej inwestycji	nie badano	
data	11.05.2016.	

**"PART-GEO"**  
 Kartografie, Geodezja, Nieruchomości  
*Justyna Sobol*  
 ul. Holenderska 9/3, 64-100 Leszno  
 tel. 0 507 657 139  
 REGON 140000000, NIP 697-125-87-58  
 nazwa/imię i nazwisko wykonawcy

**GEODETA UPRAWNIONY**  
*Justyna Sobol*  
 uprawnienia nr 21122  
 64-100 Leszno, ul. Holenderska 9/3  
 tel. 507-657-139  
 imię i nazwisko geodety uprawnionego, nr uprawnień oraz podpis geodety, który opracował mapę

Nie wyklucza się istnienia w terenie innych nie wykazanych na niniejszej mapie urządzeń podziemnych, które nie były zgłoszone do inwentaryzacji lub o których brak jest informacji w instytucjach branżowych





**STAROSTA LESZCZYŃSKI**  
 Zgodnie z art. 28c ustawy z dnia 17 maja 1989 r. -  
 Prawo geodezyjne i kartograficzne (Dz.U. z 2010 r.  
 Nr 23, poz. 1387 ze zm.) poświadczam, że **106.44**  
 niniejszym dokonaniem projektowym **104.37**  
*106.44 - 106.5*  
 (Wyszczególnienie przedmiotu uzgodnienia)  
 była przedmiotem narady koordynacyjnej  
 przeprowadzonej w Starostwie Powiatowym  
 w Lesznie, Al. Jana Pawła II 23 w dniu  
**106.20.06.2016**  
 (Data)  
**GN.III.6630.450.2016**  
 (Znak sprawy)  
 Leszno, dnia **21.06.2016**  
 Z up. Starosty Powiatowego  
*Ewa Szyszka*  
 Starosta Powiatu Leszczyńskiego  
 (Redpisz przed wykonaniem narady koordynacyjnej u  
 i Gospodarki Nieruchomościami)

Nowa Wieś

183  
RIIIb

949  
1  
RIVa

127

105.90  
104.27  
B

191  
1

gn 32  
w 40

192  
LIV

193  
2

193  
1  
B

87

190  
1

196

950  
9  
RIVa

950  
8  
RIVa

RIIIb

950  
3

184

185  
1

185  
2

RIIIb

m2  
B/RIIIb

186  
6

186  
5

Br/RIIIb  
gn 32

190  
1

m

bud.