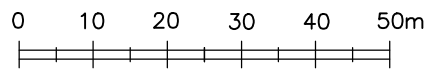


skala 1:1000  
(pomniejszenie ze skali 1:500)

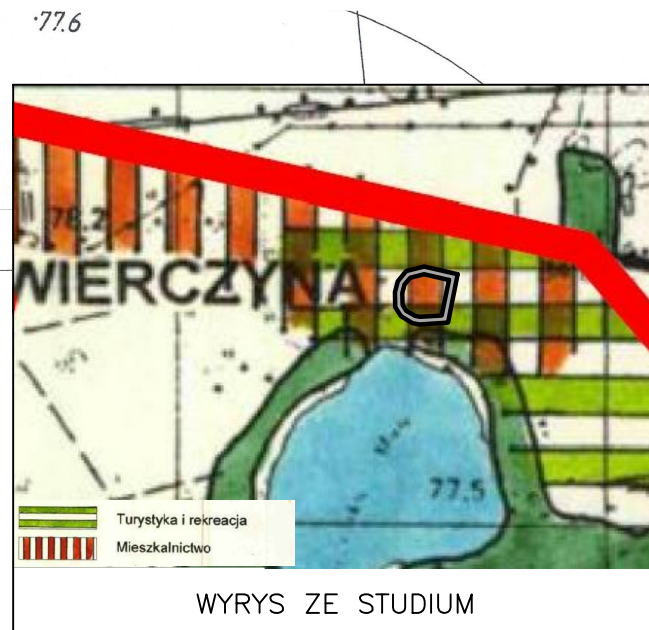


# ZMIANA MIEJSCOWEGO PLANU ZAGOSPODAROWANIA PRZESTRZENNEGO TERENÓW ZABUDOWY MIESZKANIOWEJ I REKREACYJNEJ Z NIEZBĘDNYMI USŁUGAMI TOWARZYSZĄCYMI WE WSI ŚWIERCZYNA, GMINA OSIECZNA – działka nr ewidencyjny 1137

RYСУNEK PLANU

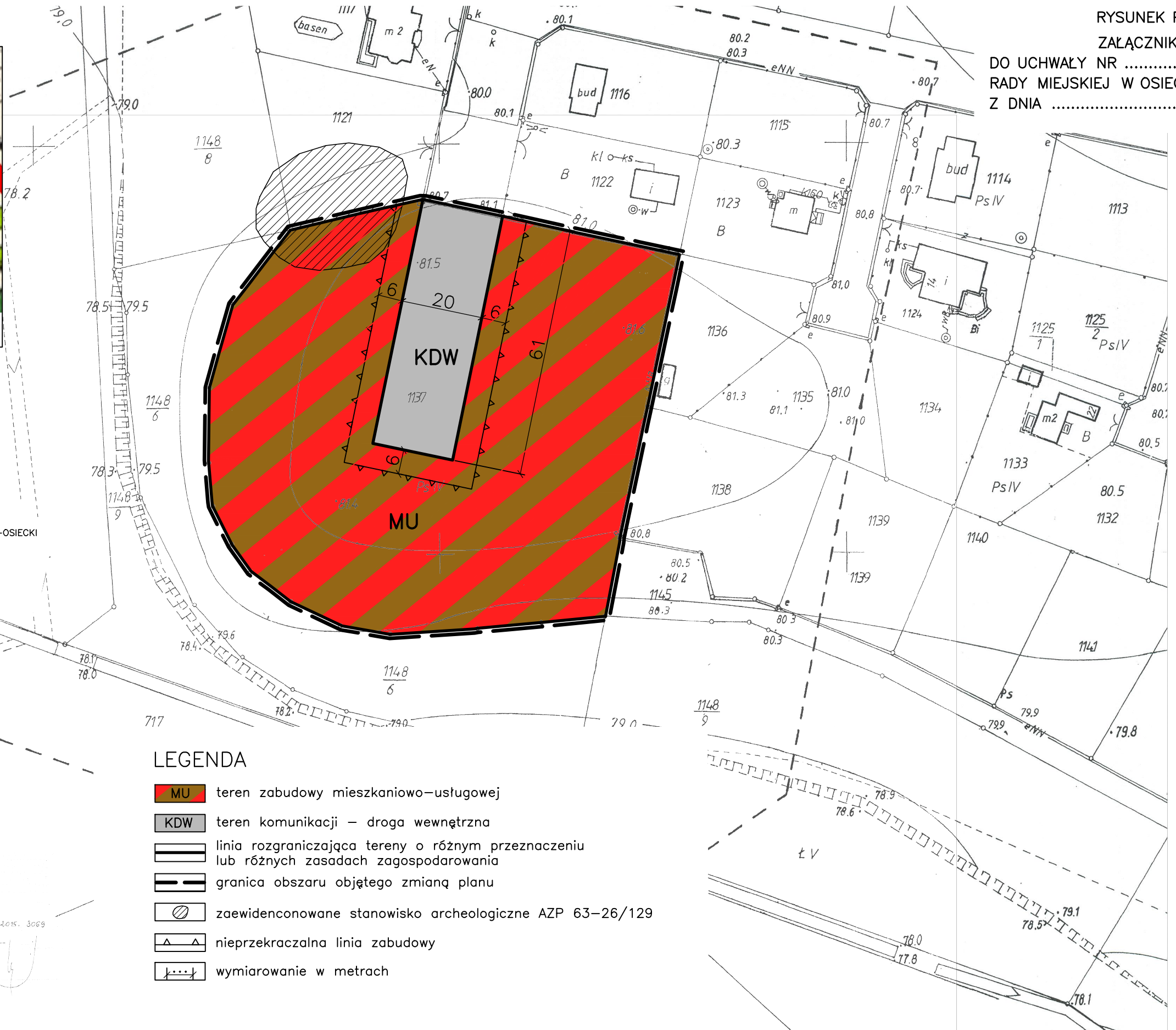
ZALĄCZNIK NR 1

DO UCHWAŁY NR .....  
RADY MIEJSKIEJ W OSIECZNEJ  
Z DNIA .....



OBSZAR NATURA 2000: PLH300014  
SPECJALNY OBSZAR OCHRONY SIEDLISK  
ZACHODNIE POJEZIERZE KRZYWIŃSKIE

OBSZAR CHRONIONEGO KRAJOBRAZU KRZYWIŃSKO-OSIECKI  
WRAZ Z ZADRZEWIENIAMI GENERAŁA  
DEZYDEREGO CHŁAPOWSKIEGO  
I KOMPLEKSEM LEŚNYM OSIECZNA-GÓRA



## LEGENDA

- MU teren zabudowy mieszkaniowo-usługowej
- KDW teren komunikacji – droga wewnętrzna
- linia rozgraniczająca tereny o różnym przeznaczeniu lub różnych zasadach zagospodarowania
- granica obszaru objętego zmianą planu
- zaewidencjonowane stanowisko archeologiczne AZP 63-26/129
- nieprzekraczalna linia zabudowy
- wymiarowanie w metrach

## MAPA DO CELÓW PROJEKTOWYCH

Skala 1:500

województwo wielkopolskie  
gmina Osieczna 301303\_5  
Nazwa układu prostokątnych płaskich i współrzędnych układu wysokości  
Oznaczenie granic obszaru aktualizacji  
Stan na dzień: 16.11.2015r.  
Oznaczenie kancelaryjne zgłoszenia  
Informacja o służebnościach gruntowych mających wpływ na zagospodarowanie gruntów

powiat: leszczyński  
Obręb Świerczyna 0012  
1505/4  
Kronstadt 60

Działka nr 1137  
GN.VII.6640.3362.2015

NIE BADANO

4015 3069

Sporządził:

"GRODEZJA"  
mgr inż. Marcin Grodzki  
64-100 Leszno, ul. Piłsudskiego 95  
tel. kadm. 0425 840 974  
NIP: 697-186-52-00, REGON: 14147467  
GUSC: 1475892