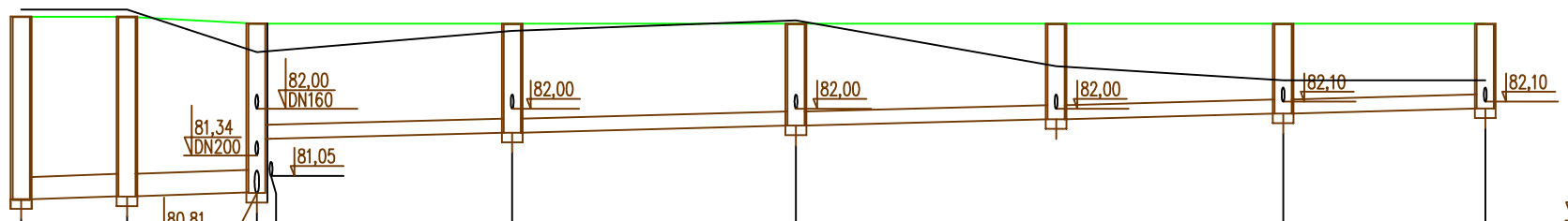

poziom por.75,00 m n.p.m.

Węzeł	SR	D1	D2	ks	D3	D4	D5	D6
Rzędna terenu proj. [m n.p.m.]	83,30	83,30	83,20	83,20	83,20	83,20	83,20	83,20
Rzędna terenu istn. [m n.p.m.]	83,40	83,40	82,80	82,80	83,10	83,25	82,40	82,40
Rzędna dna rury [m n.p.m.]	80,72	80,76	80,81	81,56	81,66	81,76	81,93	82,00
Zagłębienie [m]	2,58	2,54	2,38	1,62	1,54	1,44	1,27	1,20
Materiał,Średnica/Spadek [%]	PVC315	PCV315	PCV200				PCV200	
	0,60	0,60					0,50	0,50
Odległość [m]	0,00	7,46	16,61	17,61	34,61	54,61	88,95	103,20
Długość [m]	7,46	9,15	1,00	17,00	20,00	18,34	14,25	29,54
Objętość wykopu [m3]	10,44	15,90	5,19	14,73	20,59	32,99	16,05	

Dekametr: 0 1 2 3 4 5 6 7 8 9 10 +0,32

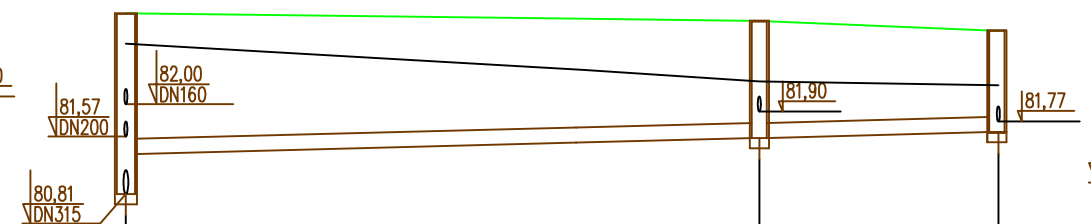

poziom por.75,00 m n.p.m.

Węzeł	D2	D7	D8
Rzędna terenu proj. [m n.p.m.]	83,20	83,10	82,97
Rzędna terenu istn. [m n.p.m.]	82,80	82,30	82,25
Rzędna dna rury [m n.p.m.]	80,81	81,55	81,63
Zagłębienie [m]	2,39	1,55	1,34
Materiał,Średnica/Spadek [%]	PCV200		
		0,50	
Odległość [m]	0,00	41,90	57,71
Długość [m]	30,28	15,81	0,00
Objętość wykopu [m3]	42,66	15,89	

0 1 2 3 4 5 +0,77

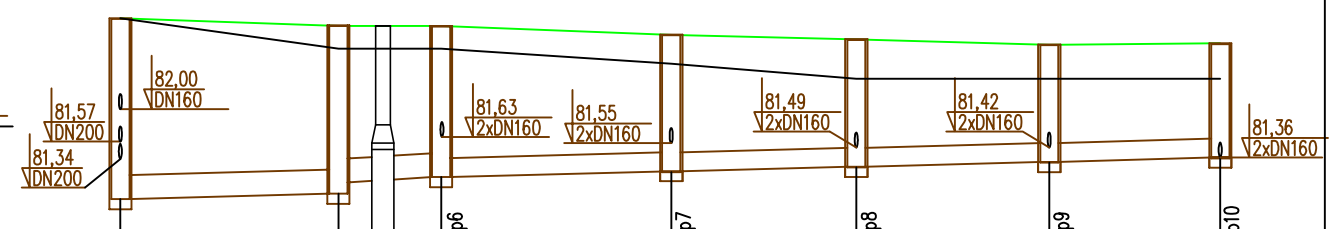

poziom por.75,00 m n.p.m.

Węzeł	D2	D9	sep	D10	D11	D12	D13	D14
Rzędna terenu proj. [m n.p.m.]	83,20	83,10		83,10	82,98	82,92	82,85	82,87
Rzędna terenu istn. [m n.p.m.]	83,20	82,80		82,80	82,60	82,40	82,40	82,40
Rzędna dna rury [m n.p.m.]	80,81	80,88		81,10	81,18	81,24	81,30	81,36
Zagłębienie [m]	2,39	2,22		2,00	1,80	1,68	1,55	1,51
Materiał,Średnica/Spadek [%]	PCV315	PCV315		PCV250				
		0,50						0,50
Odległość [m]	0,00	14,42		21,22	36,44	48,68	61,44	72,75
Długość [m]	14,42	2,95	3,85	15,22	12,24	12,76	11,31	0,00
Objętość wykopu [m3]	17,69	11,77		19,53	11,86	11,54	10,12	

0 1 2 3 4 5 6 7 +0,28

Proj. studnia rozdzielu DN 1000
Studzienka betonowa DN 1000
Studzienka betonowa DN 1000 podłączenie dopływów bocznych–DN 160,200,315
proj. sieć kan.san. PVC DN 200
Studzienka betonowa DN 1000 podłączenie rynny spustowej DN 160 – RS4
Studzienka betonowa DN 1000 podłączenie rynny spustowej DN 160 – RS3
Studzienka betonowa DN 1000 podłączenie rynny spustowej DN 160 – RS2
Studzienka betonowa DN 1000 podłączenie rynny spustowej DN 160 – RS1
Studzienka betonowa DN 1000 podłączenie rynny spustowej DN 160 – RS5
Studzienka betonowa DN 1000 podłączenie rynny spustowej DN 160 – RS6
separator substancji ropopochodnych N06
Studzienka betonowa DN 1000 podłączenie wpustu deszczowego DN 160–Wp5, Wp6
Studzienka betonowa DN 1000 podłączenie wpustu deszczowego DN 160–Wp4, Wp7
Studzienka betonowa DN 1000 podłączenie wpustu deszczowego DN 160–Wp3, Wp8
Studzienka betonowa DN 1000 podłączenie wpustu deszczowego DN 160–Wp2, Wp9
Studzienka betonowa DN 1000 podłączenie wpustu deszczowego DN 160–Wp1, Wp10

Obiekt	Gminny Ośrodek kultury				
Adres	ul. Krzywińska , Osieczna dz. nr 1706/2,cz. dz. nr 885, cz. dz. nr 886/2, cz. dz. nr 887/11, obręb: Osieczna				
Temat	Budowa Miejsko-Gminnego Ośrodka Kultury wraz z salą widowiskową i biblioteką oraz urządzeniami towarzyszącymi				
Tytuł rysunku	Profil instalacji zewnętrznej kanalizacji deszczowa				
Branża	Funkcja	Imię i nazwisko		Nr upr.	Podpis
Sanitarna	Projektant	mgr inż. Jadwiga Wałoszek		933/87/Lo	
	Sprawdzenie	mgr inż. Dariusz Wałoszek		145/DOŚ/13	
Nr projektu	Skala	Stadium	Data	Branża	Nr rys.
03/13	1:100/500	PB	02.2014	S	S/10