

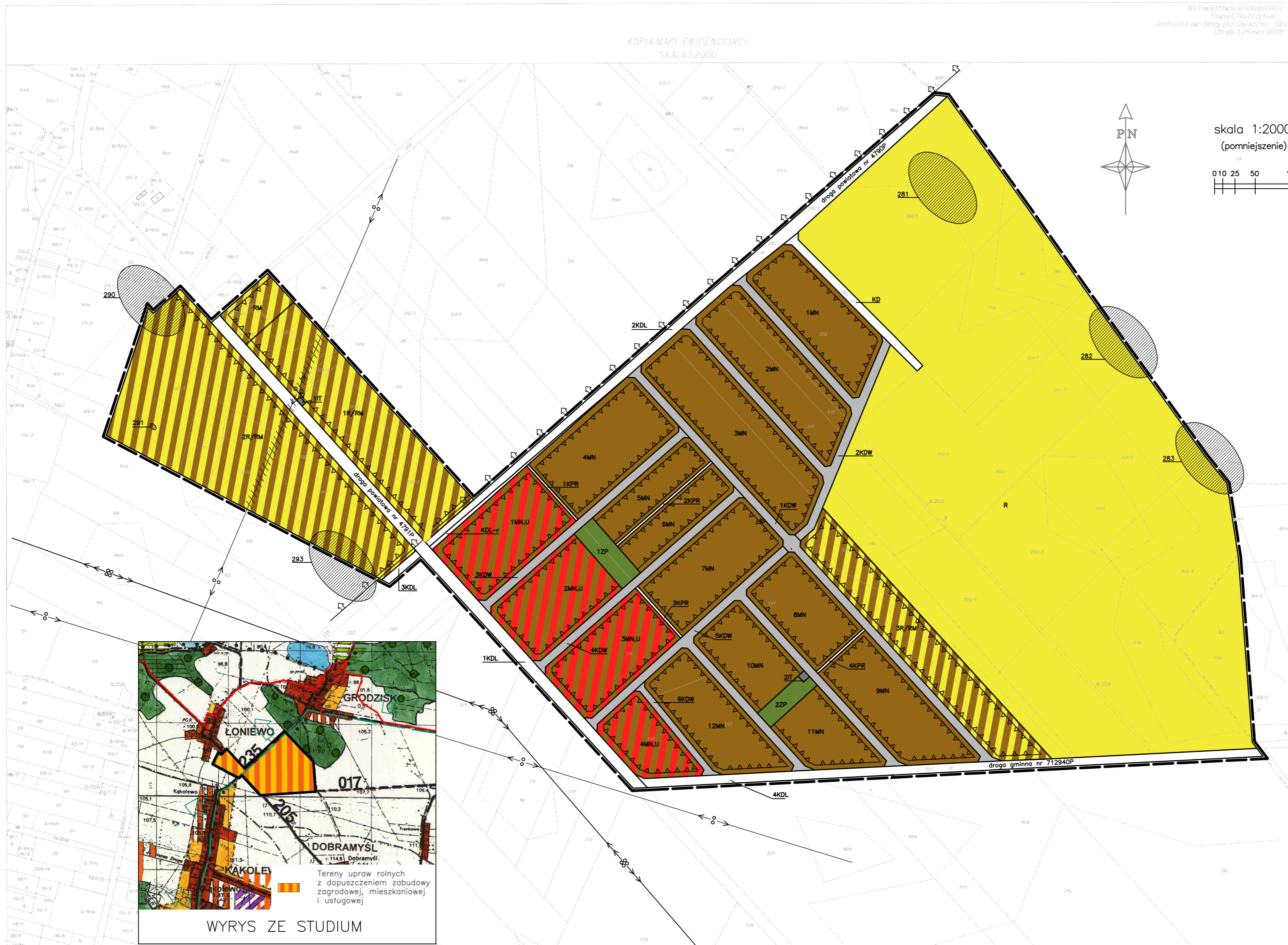
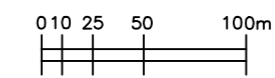
MIEJSCOWY PLAN ZAGOSPODAROWANIA PRZESTRZENNEGO TERENU W OBRĘBIE MIEJSCOWOŚCI ŁONIEWO I GRODZISKO, GMINA OSIECZNA

KOPIA MAPY EWIDENCYJNEJ
SKALA 1:2000

Województwo łódzkie
Powiat łęczyński
Jednostka ewidencyjna Osieczna - Obszar Wiejski 301303_5
Część: Łoniewo 0009

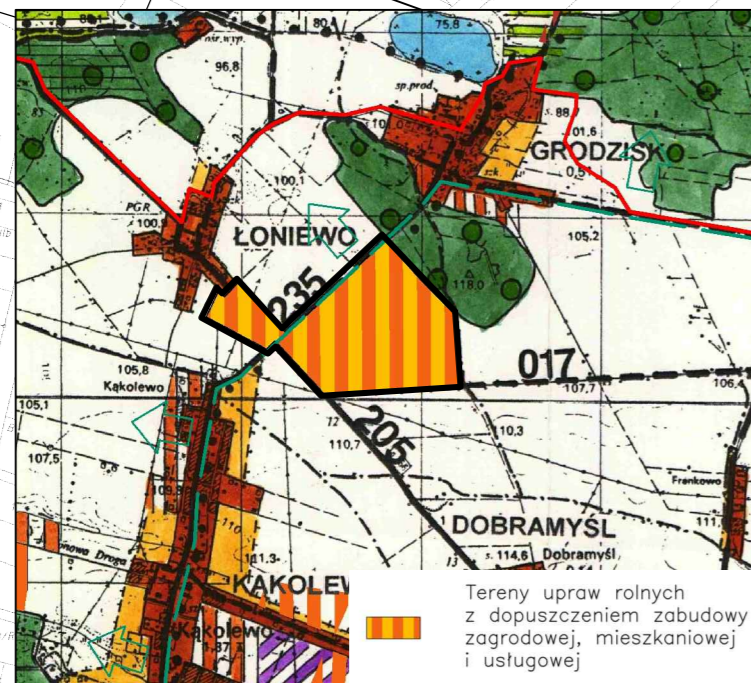
RYSUNEK PLANU
ZAŁĄCZNIK NR 1 DO UCHWAŁY
NR
RADY MIEJSKIEJ W OSIECZNEJ
Z DNIA.....

skala 1:2000
(pomniejszenie)



LEGENDA

- MN teren zabudowy mieszkaniowej jednorodzinnej
- MN,U teren zabudowy mieszkaniowej jednorodzinnej i usługowej
- RM teren zabudowy zagrodowej
- ZP teren zieleni urządzonej
- IT teren infrastruktury technicznej
- R/RM teren upraw rolnych z dopuszczeniem zabudowy zagrodowej
- R teren upraw rolnych z zakazem zabudowy
- KDL teren komunikacji – droga lokalna
- KDL-r teren komunikacji – rezerwa pod poszerzenie drogi
- KD teren komunikacji – droga dojazdowa
- KDW teren komunikacji – droga wewnętrzna
- KPR teren komunikacji – ciąg pieszo–rowerowy
- linia rozgraniczająca tereny o r6żnym przeznaczeniu lub r6żnych zasadach zagospodarowania
- nieprzekraczalna linia zabudowy
- granica terenu objętego planem
- granica Obszaru Chronionego Krajobrazu "Krzywińsko-Osieckiego wraz z zadrzewieniami gen. Dezyderya Chtapowskiego i kompleksem leśnym Osieczna-G6ra"
- wymiarowanie w metrach
- zaewidencjonowane stanowiska archeologiczne
- istniejąca napowietrzna linia energetyczna SN
- strefa technologiczna wzdłuż linii SN szerokości min. 10m
- istniejąca napowietrzna linia energetyczna WN (poza obszarem planu)



WYRYS ZE STUDIUM