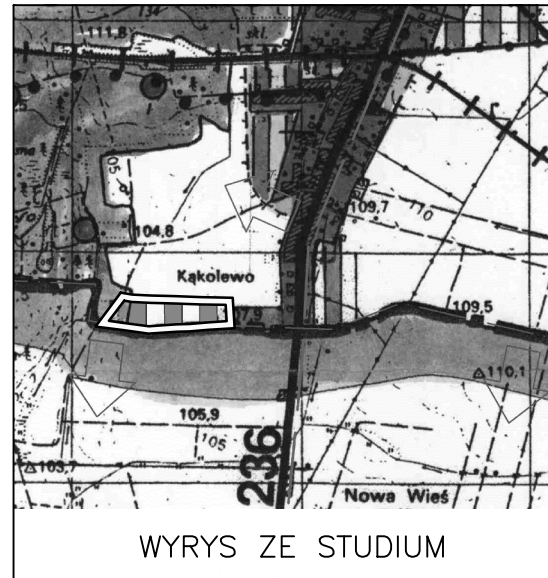


MIEJSCOWY PLAN ZAGOSPODAROWANIA PRZESTRZENNEGO TERENU ZABUDOWY MIESZKANIOWEJ W MIEJSCOWOŚCI KĄKOLEWO, GMINA OSIECZNA – działka numer ewidencyjny 950/32 oraz część działki numer ewidencyjny 973



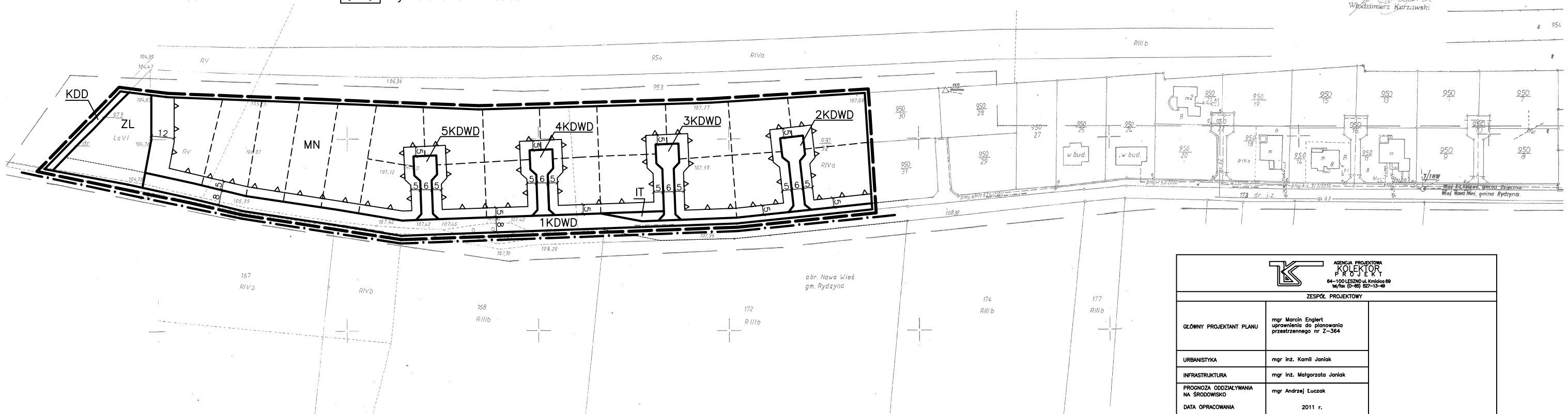
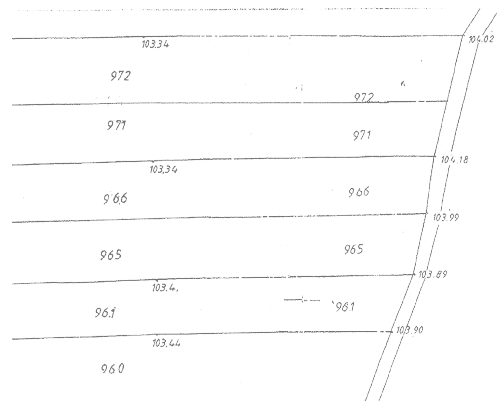
skala 1:1000
–pomniejszenie
0 10 20 30 40 50m

RYSUNEK PLANU

ZALĄCZNIK NR 1 DO UCHWAŁY
NRXIV/132/2012.....
RADY MIEJSKIEJ W OSIECZNEJ
Z DNIA...28 marca 2012 r.....

LEGENDA

- | | | | |
|------|---|------------|--|
| MN | teren zabudowy mieszkaniowej jednorodzinnej | —•— | granica gminy |
| ZL | teren lasu | —eNN— | istniejąca kablowa linia energetyczna nn |
| IT | teren infrastruktury technicznej | —proj.eNN— | projektowana kablowa linia energetyczna nn |
| KDD | teren komunikacji – droga dojazdowa | —W— | istniejący wodociąg Ø100mm |
| KDWD | teren komunikacji – droga wewnętrzna dojazdowa | —proj.W— | projektowany wodociąg |
| | linia rozgraniczająca tereny o różnym przeznaczeniu lub różnych zasadach zagospodarowania | —proj.KS— | projektowana kanalizacja sanitarna |
| | nieprzekraczalna linia zabudowy | —GS— | istniejący gazociąg |
| | granica terenu objętego planem | | |
| | proponowana linia podziałów wewnętrznych - nieobowiązująca | | |
| | wymiarowanie w metrach | | |



STAROSTA LESZCZYŃSKI
Powiatowy Biuro Dokumentacji
Geodezyjnej i Kartograficznej w Lesznie
W obszarze objętym tym planem
dokonano aktualizacji treści mapy zasadniczej
Dokumentacji z dotychczasowej wersji
co zostało powiadomione w dniu 27.09.2010 r.
i siewionotopionem pod nr 1155-24/10/2010
Niniejsza mapa może służyć celom projektowym.
Projektowane obiekty będące
wymagające pozwolenia na budowę
podlegają wytyczeniu i inwentaryzacji
powszechnemu przez jednostkę sprawozdawczą
do wytyczenia i inwentaryzacji
Leczn. 423.025.2279

KIEKOWNIA
PODZIAŁ
Mikhael Piotrowski

MAPA SYTUACYJNA
Skala 1 : 1000
Województwo: wielkopolskie
Powiat: leszczyński
Gmina: Osieczna
Obręb: Kąkolewo
Ark. mapy: 2
Działka: 950/32
Data: 27.09.2010 r.

Usługi Geodezyjne i Kartograficzne
Aurelia Kojack
64-113 Kąkolewo, ul. Kolejowa 17
tel. 509 628 752
REGON 411438646 NIP 697-153-65-39

GEODETA UPRAWNIONY
Uprawnienia geod. nr 18283
Włodzisław Kuczański

ZESPÓŁ PROJEKTOWY	
GŁÓWNY PROJEKTANT PLANU	mgr Marcin Engler uprawnienia do planowania przestrzennego nr Z-364
URBANISTYKA	mgr inż. Kamil Janiak
INFRASTRUKTURA	mgr inż. Małgorzata Janiak
PRÓGNOZA ODDZIAŁYWANIA NA ŚRODOWISKO	mgr Andrzej Łuczak
DATA OPRACOWANIA	2011 r.