
















# MAPA SYTUACYJNA

Skala 1 : 500

Województwo: wielkopolskie  
 Powiat: leszczyński  
 Gmina: Osieczna  
 Obręb: Osieczna  
 Ark. mapy: 14  
 Działka: 1035/3, 1035/9  
 Data: 02.08.2011r.

# Legenda:

-  granica działki
-  ogrodzenie H = 4 m
-  ogrodzenie H = 1.5 m
-  piłkochwyty H = 6m
-  granica nawierzchni syntetycznej
-  granica nawierzchni z kostki bet.
-  maszt oświetleniowy
-  kosz na śmieci
-  ławka parkowa z oparciem
-  tablica informacyjna
-  pojemnik na odpady
-  przyłącze wodociągowe
-  kanalizacja sanitarna
-  kanalizacja deszczowa
-  drenaż

**STAROSTA LESZCZYŃSKI**  
 Powiatowy Biuro Dokumentacji  
 Geodezyjnej i Kartograficznej w Lesznie

W obszarze oznaczonym linią  
 dokonano aktualizacji treści mapy zasadniczej.  
 Dokumenty z pomiaru uzupełniającego przyjęto  
 do zasobu powiatowego w dniu 14.08.2011  
 i zaświadczone są pod nr 14.15.82.11/2011

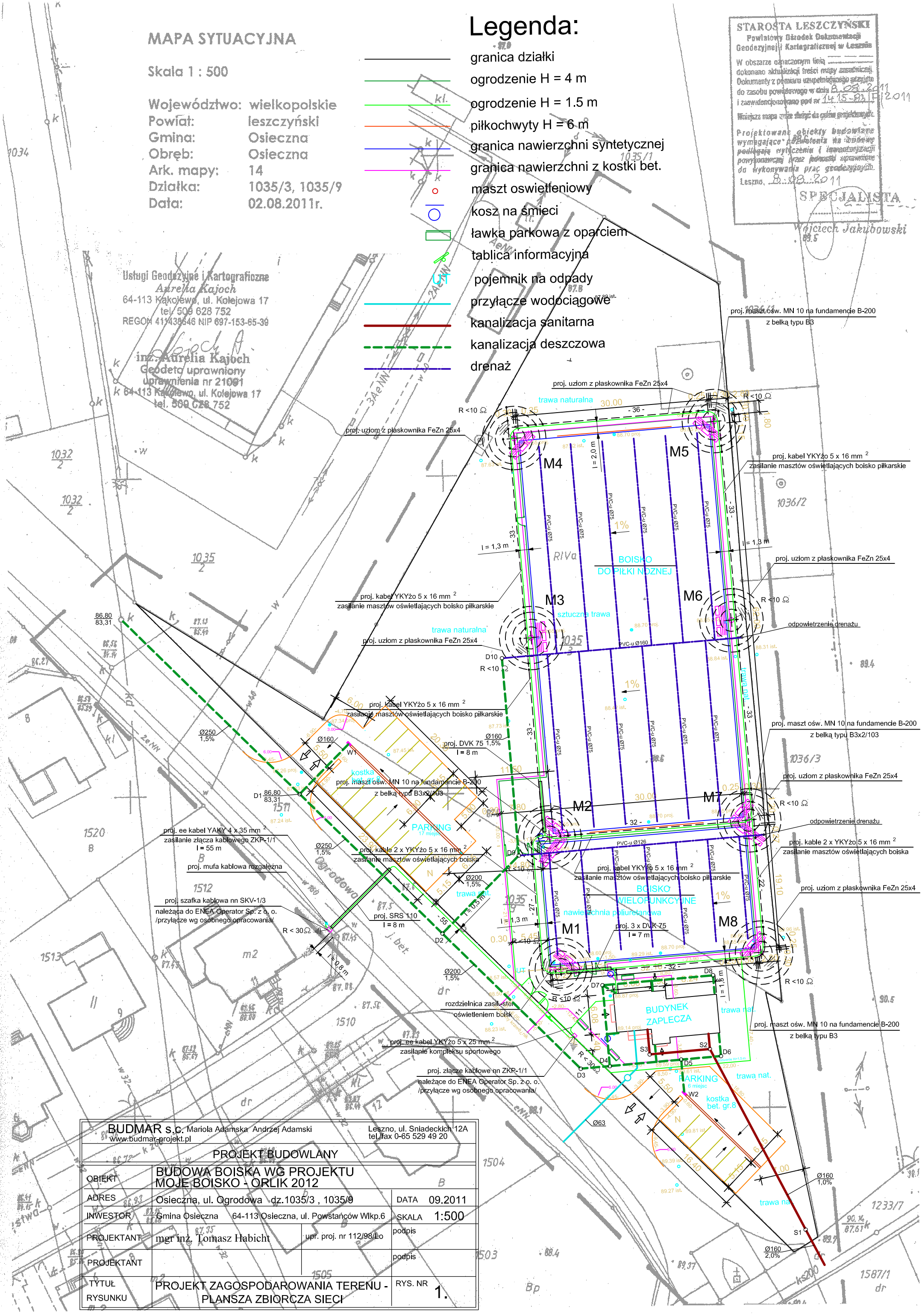
Niniejsza mapa wraz z opisem stanowi projekt.

Projektowane obiekty budowlane  
 wymagające pozwolenia na budowę  
 podlegają wytyczeniu i inwentaryzacji  
 pomiarowej przez jednostki uprawnione  
 do wykonywania prac geodezyjnych.  
 Leszno, 14.08.2011

**SPECJALISTA**  
 Włodzisław Jakubowski  
 89.5

Usługi Geodezyjne i Kartograficzne  
**Aurelia Kajoch**  
 64-113 Kąkolowo, ul. Kolejowa 17  
 tel. 509 628 752  
 REGON 411435546 NIP 697-153-65-39

inż. **Aurelia Kajoch**  
 Geodeta uprawniony  
 uprawnień nr 21091  
 k. 64-113 Kąkolowo, ul. Kolejowa 17  
 tel. 509 628 752



BUDMAR s.c. Mariola Adamska Andrzej Adamski www.budmar-projekt.pl		Leszno, ul. Śniadeckich 12A tel./fax 0-65 529 49 20	
<b>PROJEKT BUDOWLANY</b>			
OBIEKT	BUDOWA BOISKA WG PROJEKTU MOJE BOISKO - ORLIK 2012		B
ADRES	Osieczna, ul. Ogrodowa dz. 1035/3, 1035/9		DATA 09.2011
INWESTOR	Gmina Osieczna 64-113 Osieczna, ul. Powstańców Wlkp.6	SKALA	1:500
PROJEKTANT	mgr inż. Tomasz Habicht	upr. proj. nr 112/98/Lo	podpis
PROJEKTANT			podpis
TYTUŁ	PROJEKT ZAGOSPODAROWANIA TERENU - PLANSZA ZBIORCZA SIECI		RYS. NR
RYSUNKU			1.