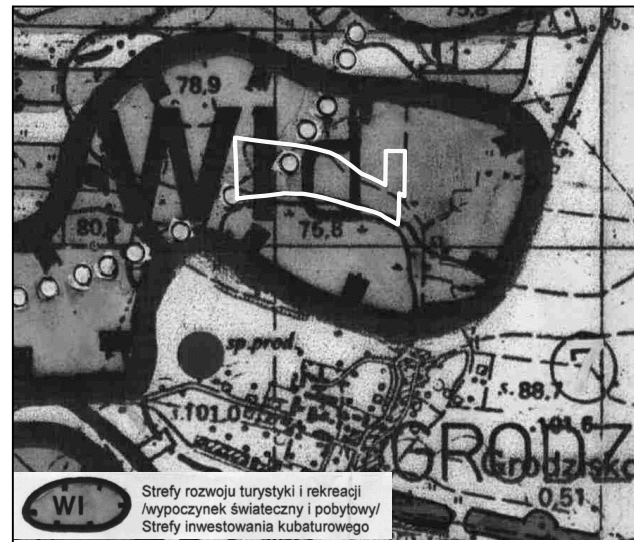


# MIEJSCOWY PLAN ZAGOSPODAROWANIA PRZESTRZENNEGO TERENU ZABUDOWY LETNISKOWEJ W MIEJSCOWOŚCI GRODZISKO, GMINA OSIECZNA



WYRYS ZE STUDIUM




skala 1:1000  
-pomniejszenie  
0 10 20 30 40 50m

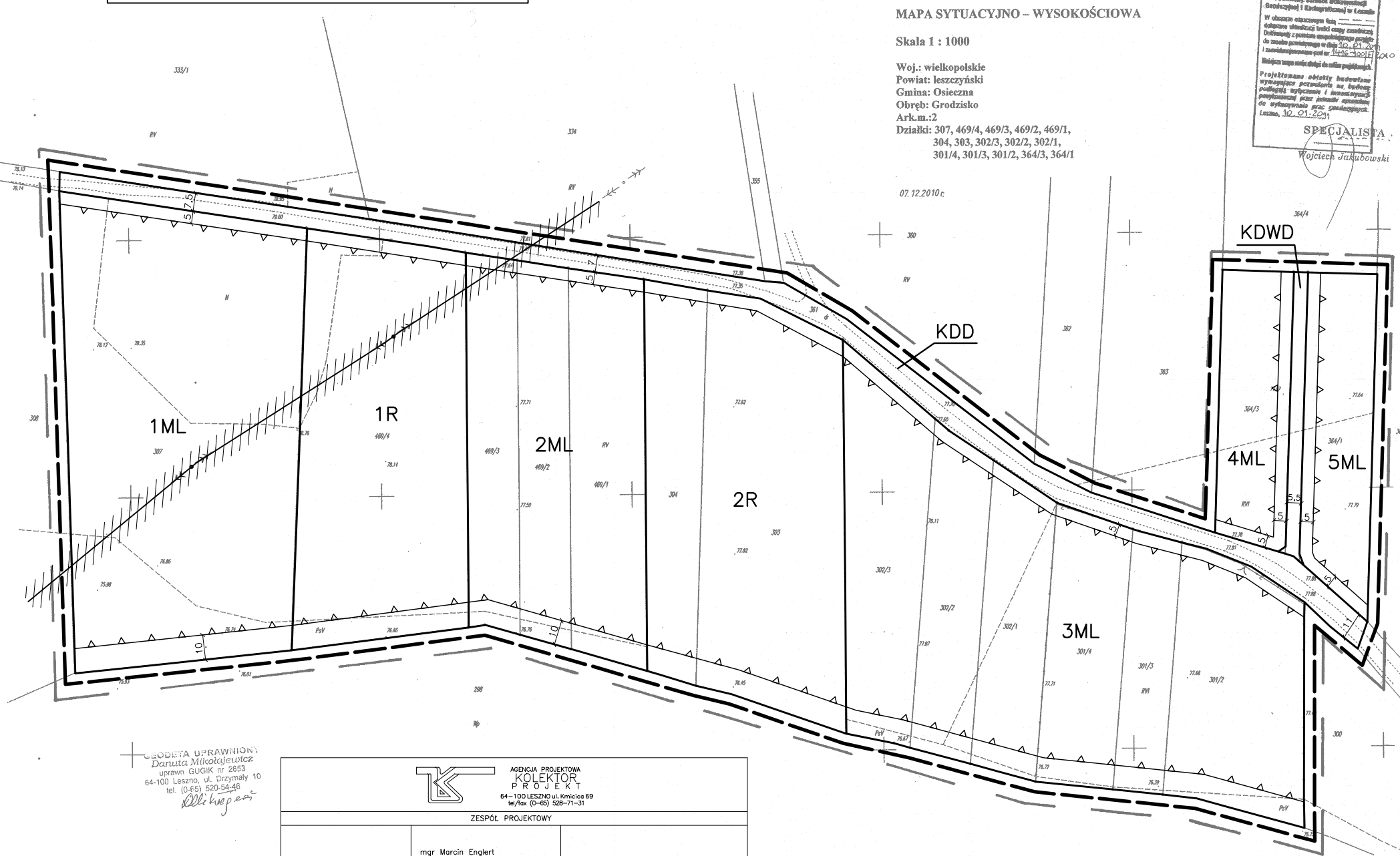
## MAPA SYTUACYJNO - WYSOKOŚCIOWA

Skala 1 : 1000

Woj.: wielkopolskie  
Powiat: leszczyński  
Gmina: Osieczna  
Obręb: Grodzisko  
Ark.m.:2  
Działki: 307, 469/4, 469/3, 469/2, 469/1,  
304, 303, 302/3, 302/2, 302/1,  
301/4, 301/3, 301/2, 364/3, 364/1




RYSUNEK PLANU  
ZAŁĄCZNIK NR 1 DO UCHWAŁY  
NR .....  
RADY MIEJSKIEJ W OSIECZNEJ  
Z DNIA.....



### LEGENDA:

- ML teren zabudowy letniskowej
- R teren upraw rolnych
- KDD teren komunikacji – droga dojazdowa
- KDWD teren komunikacji – droga wewnętrzna dojazdowa
- linia rozgraniczająca tereny o różnym przeznaczeniu lub różnych zasadach zagospodarowania
- ▲▲ nieprzekraczalna linia zabudowy
- — — granica terenu objętego planem
- | | | wymiarowanie w metrach
- ←○→ istniejąca napowietrzna linia energetyczna SN
- //// strefa technologiczna wzdłuż linii SN szer. min. 10m

OSOBYTA UPRAWNIENI:  
Dariusz Mikolajewicz  
uprawn. GUGIK nr 2653  
64-100 Leszno, ul. Dąbrowski 10  
tel. (0-65) 520-54-46  
*elli kupa*

 AGENCJA PROJEKTOWA KOLEKTOR PROJEKT 64-100 LESZNO ul. Kmiećca 69 tel./fax (0-65) 528-71-31	
ZESPÓŁ PROJEKTOWY	
GLÓWNY PROJEKTANT PLANU	mgr Marcin Englert uprawnienia do planowania przestrzennego nr Z-364
URBANISTYKA	mgr inż. Kamil Janiak
INFRASTRUKTURA	mgr inż. Małgorzata Janiak
PROGNOZA ODDZIAŁYWANIA NA ŚRODOWISKO	mgr Andrzej Luczak
DATA OPRACOWANIA	2011 r.