

STAROSTA LESZCZYŃSKI
 Powiatowy Ośrodek Dokumentacji
 Geodezyjnej i Kartograficznej w Lesznie

W obszarze oznaczonym na niniejszym projekcie dokonano aktualizacji stanu mapy zasadniczej. Dokumenty z pomiaru uzupełniającego przyjęte do zasobu powiatowego w dniu 08.07.2010 r. i zaewidencjonowano pod nr ewd. WKP/5/1811/01.

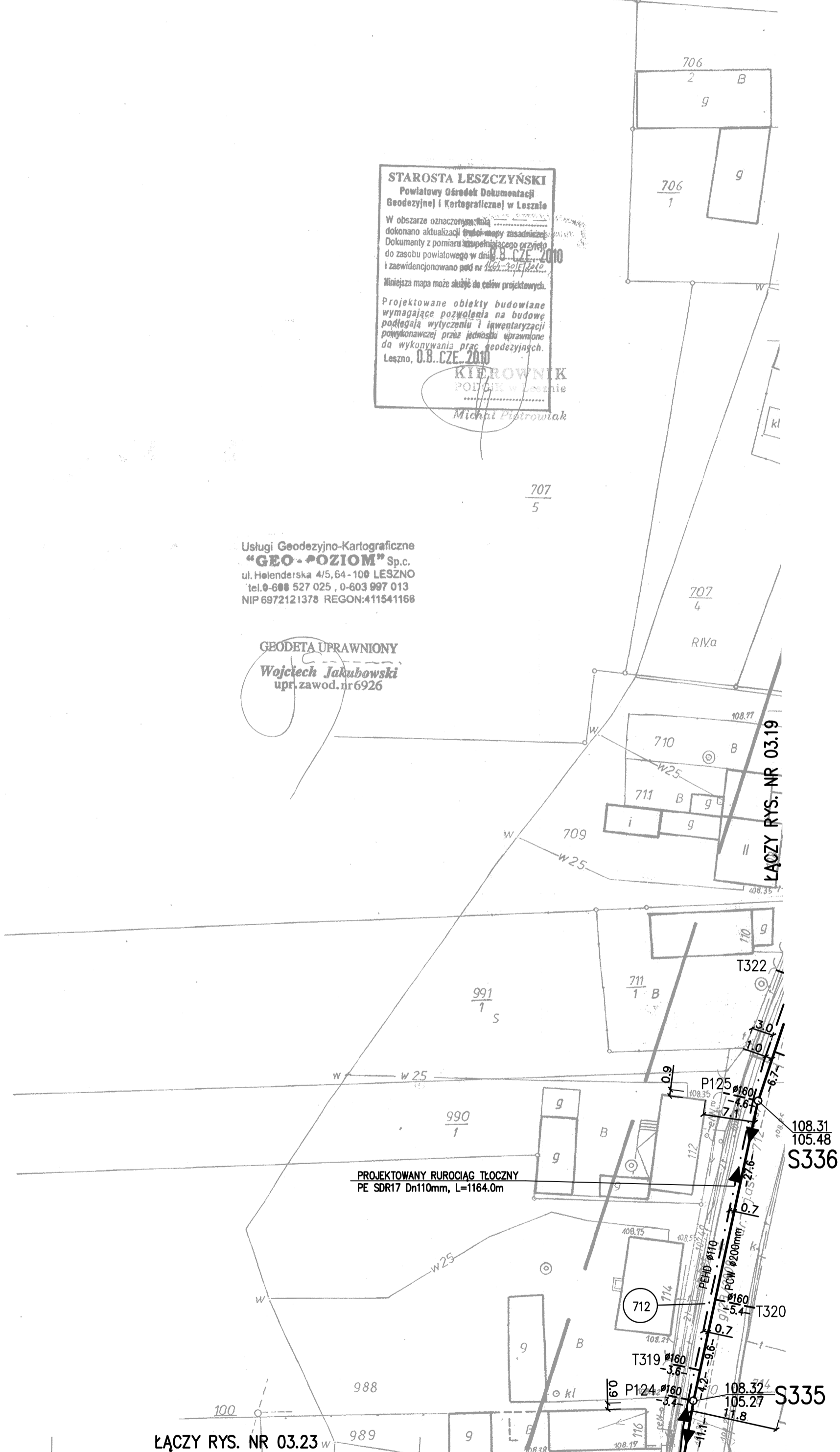
Niniejsza mapa może służyć do celów projektowych.

Projektowane obiekty budowlane wymagające pozwolenia na budowę podlegają wytyczeniu i inwentaryzacji powykonawczej przez jednostkę uprawnioną do wykonywania prac geodezyjnych.
 Leszno, 08.07.2010

KIEROWNIK
 PODZIAŁ W LESZNIE
 Michał Piotrowski

Usługi Geodezyjno-Kartograficzne
"GEO-POZIOM" Sp.c.
 ul. Helenderska 4/5, 64-100 LESZNO
 tel. 0-600 527 025, 0-603 997 013
 NIP 6972121378 REGON:411541168


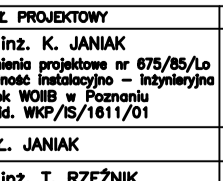
GEODETA UPRAWNIONY
Wojciech Jakubowski
 upr.zawod.nr6926



- LEGENDA**
- — PROJEKTOWANA KANALIZACJA SANITARNA GRAWITACYJNA PCW
 - x—x— — KANALIZACJA SANITARNA GRAWITACYJNA UZGODNIONA OPINIĄ ZUDP NR 14/2006 DO WYKREŚLENIA
 - · — — PROJEKTOWANY RUROCIĄG TŁOCZNY PEHD SDR17
 - · · — — PROJEKTOWANY PRZYKANALIK SANITARNY GRAWITACYJNY PCW
 - w — — ISTNIEJĄCY WODOCIĄG
 - t — — ISTNIEJĄCY KABEL TELEKOMUNIKACYJNY
 - eNN — — ISTNIEJĄCY KABEL ENERGETYCZNY eNN
 - <—> — — ISTNIEJĄCA LINIA ENERGETYCZNA eNN – NAPOMIETRZNA
 - g123/2009— — PROJEKTOWANA SIEĆ GAZOWA UZGODNIONA OPINIĄ ZUDP NR g123/2009
 - 712 — — NR EWIDENCYJNY DZIAŁKI OBJĘTEJ OPRACOWANIEM
 - — — — ZASIĘG AKTUALIZACJI GEODEZYJNEJ

UWAGA:

1. PRZYKANALIKI ZAKOŃCZYĆ STUDIENKĄ DN 400 mm. W miejscach nienormalnych zbliżeń do projektowanego i istniejącego uzbrojenia podziemnego zakończyć zaslepką na granicy działki
2. SPADKI DOPASOWAĆ DO RZECZYWISTEGO ZAGŁĘBIENIA KOLIZYJNYCH PRZEWODÓW

 ZAKŁAD OBSŁUGI BUDOWNICTWA KOLEKTOR SERWIS 64-100 LESZNO ul. Grodzka 1 tel/fax (0-65) 528-71-31	ZAMAWIAJĄCY INWESTOR GMINA OSIECZNA UL. POWSTAŃCÓW WIELKOPOLSKICH 6 64-113 OSIECZNA	
	OBIEKT I TREŚĆ RYSUNKU BUDOWA SIECI KANALIZACJI SANITARNEJ WRAZ Z PRZEPOMPOWNIAMI W MIEJSCOWOŚCI KAKOLEWO – V ETAP PROJEKT ZAGOSPODAROWANIA TERENU	
ZESPÓŁ PROJEKTOWY mgr inż. K. JANIĄK uprawnienia projektowe nr 675/85/Lo specjalność inżynierska – inżynierstwo członek WOIŚ w Poznaniu nr ewd. WKP/5/1811/01	PODPIS 	SKALA 1 : 500
PROJEKTANT mgr inż. T. RZEŃNIK	DATA OPRACOWANIA 06.2010	BRANŻA IS
ASYSYNT mgr inż. T. RZEŃNIK	STADIUM PB/PW	NR OBIEKTU 03.22